

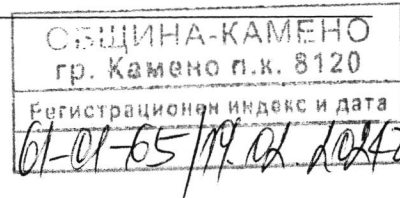


ОБЩИНА КАМЕНО

8120 гр. Камено, ул. „Освобождение“ № 101, тел. 05515/3008; факс 05515/2480
e-mail: obshtina@kameno.bg www.kameno.bg

ДО
ОБЩНСКИ СЪВЕТ
ГР. КАМЕНО


33



ДОКЛАДНА ЗАПИСКА

От

ЖЕЛЪО ВАСИЛЕВ ВАРДУНСКИ
КМЕТ НА ОБЩИНА КАМЕНО



Относно: Заявление за процедуране и одобряване на ПУП-ПП (парцеларен план) за обект: Нов водопровод за захранване на ПИ с идент. 73211.18.48, м. „Летище“ по КККР на с.Трояново.

УВАЖАЕМИ ГОСПОДИН ПРЕДСЕДАТЕЛ,

УВАЖАЕМИ ГОСПОЖИ И ГОСПОДА ОБЩНСКИ СЪВЕТНИЦИ,

В общинската администрация е постъпило заявление вх.№94-00-3375/16.11.2023г. от Николай Матев Матев с искане за процедуране и одобряване на ПУП-ПП (парцеларен план) на обект на техническата инфраструктура извън границите на населените места и селищните образувания за обект: „Нов водопровод за захранване на ПИ с идент. 73211.18.48, м.„Летище“ по КККР на с.Трояново“.

С решение по т.25 от дневния ред на проведеното на 28.07.2022г., заседание на Общински съвет Камено, обективизирано в Протокол №33 е разрешено изработването на проект на ПУП-ПП (парцеларен план) за обект: Нов водопровод за захранване на ПИ с идент. 73211.18.48, м.„Летище“ по КККР на с.Трояново.

Трасето на новопредвидения водопровод започва от ПИ с идент. 73211.65.105 по КККР на с.Трояново, Общинска публична, вид територия Земеделска, НТП За селскостопански, горски, ведомствен, ПИ с идент. 73211.65.106 по КККР на с.Трояново, Общинска публична, вид територия Земеделска, НТП За селскостопански, горски, ведомствен, преминава през ПИ с идент. 73211.19.23 по КККР на с.Трояново, Общинска публична, вид територия Земеделска, НТП За селскостопански, горски, ведомствен път до достигане ПИ с идент. 73211.18.48, м.„Летище“ по КККР на с.Трояново, собственост на възложителя.

Изготвеният проект е съгласуван с МЗХ „Югоизточно Държавно Предприятие „ ДП, „Електроразпределение Юг“ ЕАД, „ВиК – Бургас“, Виваком, Агенция „Пътна инфраструктура“, „Пътна полиция“ при ОДМВР – Бургас, и е представено Решение на РИОСВ – Бургас.

Проектът е обявен по реда на чл.128, ал.1 от ЗУТ в ДВ, бр.99 от 28.11.2023г. и в законоустановения срок няма постъпили жалби и възражения, видно от акт за резултатите от обявяване на проекта с изх.№94-00-3375/02.01.2024г.

Съгласно изискванията на чл.128, ал.8 от ЗУТ, ПУП-ПП е разгледан на заседание на ОЕСУТ при Община Камено, проведено на 23.11.2023г. и с решение обективизирано в протокол №1/19.01.2024г. по т.10 от дневния ред проекта е приет.

На основание чл.129, ал.1 от ЗУТ, във връзка чл.109, ал1, т.3 и чл.110, ал.1, т.5 от ЗУТ, АНВ с изх.№94-00-3375/02.01.2024г., за приключило обявяване на проекта, протокол-решение

№1/19.01.2024г. по т.10 от дневния ред на ОЕСУТ, предлагам Общински съвет Камено да вземе следното,

РЕШЕНИЕ:

Общински съвет Камено одобрява ПУП – ПП (парцеларен план) на обект на техническата инфраструктура извън границите на населените места и селищните образувания за обект: Нов водопровод за захранване на ПИ с идент. 73211.18.48, м.“Летище“ по КККР на с.Трояново.

Решението да се изпрати в 7-дневен срок за обнародване в „Държавен вестник“ по реда на чл.129, ал.1 от ЗУТ.

Решението подлежи на обжалване по реда на чл.215, ал.4 от ЗУТ чрез Общински съвет Камено пред Административен съд Бургас в 30-дневен срок от обнародването му.

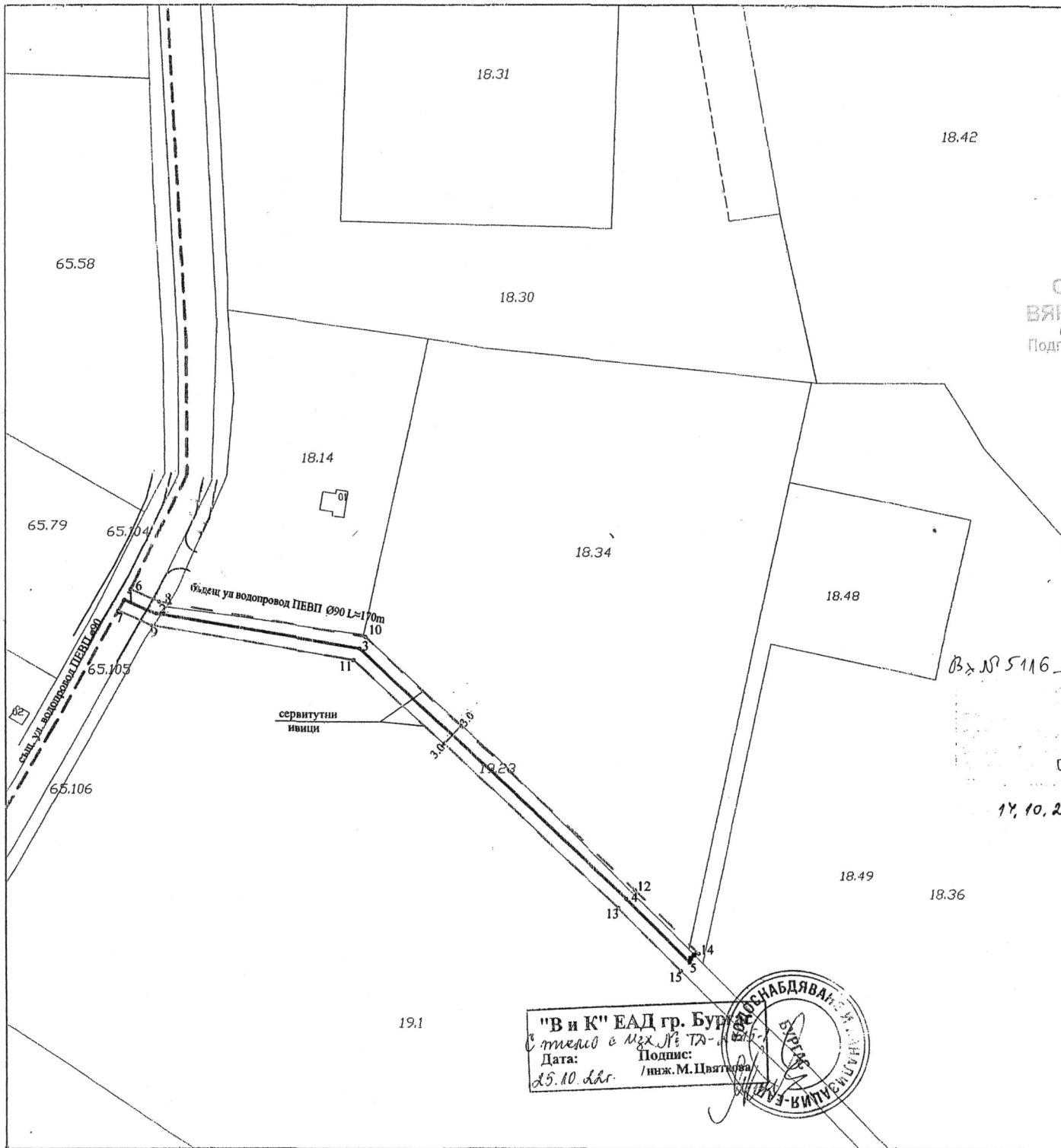
Приложение:

1. Проект на ПУП – ПП за обект: „Нов водопровод за захранване на ПИ с идент. 73211.18.48, м.“Летище“ по КККР на с.Трояново“.
2. Копие от протокол №1/19.01.2024г. по т.10 от дневния ред на ОЕСУТ.
3. Копие от заявление с вх.№94-00-3375/16.11.2023г.

.....
ЖЕЛЪО ВАРДУНСКИ

Кмет на Община Камено





Координатна с-ма БГС 2005г.

КООРДИНАТЕН РЕГИСТЪР на трасето на водопровода		
№	X	Y
1	4715194.914	635397.853
2	4715191.488	635405.503
3	4715183.100	635455.041
4	4715122.248	635520.130
5	4715106.904	635535.249

Координатна с-ма БГС 2005г.

КООРДИНАТЕН РЕГИСТЪР на сервитута на водопровода		
№	X	Y
6	4715197.539	635399.347
7	4715192.284	635396.401
8	4715194.382	635406.382
9	4715188.594	635404.625
10	4715185.908	635456.431
11	4715180.296	635453.630
12	4715124.397	635522.224
13	4715120.098	635518.036
14	4715109.009	635537.386
15	4715106.904	635535.249

Община КАМЕНО
ВЪЗЛОЖИТЕЛ НА ПРОЕКТА
Подпис: _____


ТАБЛИЦА НА ЗАСЕГНАТИТЕ ИМОТИ ОТ ТРАСЕТО И СЕРВИТУТА НА ВОДОПРОВОДА

Имот №	Вид територия	НТП на имота	Местност	Площ на имота в дка	Засегната площ в м2	Вид собственост
65.105	Селско стопанство	ПОЛСКИ ПЪТ		3.760	37	Общинска публична
65.106	Селско стопанство	ПОЛСКИ ПЪТ		1.382	11	Общинска публична
19.23	Селско стопанство	ПОЛСКИ ПЪТ		3.769	940	Общинска публична
18.14	Селско стопанство	Стопански двор	Летище	3.296	15	Частна
18.34	Селско стопанство	Изоставена орна земя	Летище	9.999	99	Частна
Общо:					1102	

Въз № 5116 - 5782, 26.09.2022г.

076/800.306
94-Н-УУ/УУ.10.1522г

14.10.2022г.

 глг Части на проекта: Изоставена орна земя М-СТ	НАМАЧА НА НЕЖЕНЕРИТЕ В ИНВЕСТИЦИОННОТО ПРОЕКТИРАНЕ ПЪЛНА ПРОЕКТАНТСКА ПРАВОСЪБСТВЕНОСТ Регистрационен №: 04044 инж. ТАНЯ ТОДОРОВА ПАШОВА Подпис: _____ РАБОИ С ВОЗЛОЖИТЕЛНО УДОСТОВЕРЕНИЕ ЗА ОБЩА ПЕРИОДИЧНОСТ
--	--

обект:	ПУП-ПАРЦЕЛАРЕН ПЛАН НА ВОДОПРОВОД ЗА ВОДОСНАБДЯВАНЕ НА ПИ 73211.18.36, М-СТ "ЛЕТИЩЕ" ПО КК НА С.ТРОЯНОВО, ОБЩИНА КАМЕНО	
чертеж:	ПАРЦЕЛАРЕН ПЛАН	М 1:1000
проектант:	инж.Таня Пашова	
възложител:	НИКОЛАЙ МАТЕВ МАТЕВ	2022г.



ОБЩИНА КАМЕНО

8120 гр. Камено, ул. „Освобождение“ № 101, тел. 05515 /3008; факс 05515/2480
e-mail: obshtina@kamenobg www.kamenobg

ПРЕПИС - ИЗВЛЕЧЕНИЕ

ОБЩИНСКИ ЕКСПЕРТЕН СЪВЕТ ПО УСТРОЙСТВО НА ТЕРИТОРИЯТА

ПРОТОКОЛ №1

от заседание на Общинския експертен съвет по устройство на територията /ОЕСУТ/,
проведено присъствено на 23.01.2024г. /вторник/:

.....
.....

По т.10 от дневния ред

Служебно внесена преписка след приключила процедура по съобщаване на проект ПУП – ПП за захранващ водопровод за ПИ с идент. 73211.18.48 по КККР на с.Трояново, проведена на осн. заявление с вх.№94-00-3375/16.11.2023год. от Николай Матев Матев и приключила с издаден АНВ №94-00-3375/02.01.2024год. Преписката се внася за приемане на проекта от ОЕСУТ на осн.чл.128, ал.7 от ЗУТ.

Констатации:

Проекта е изготвен на основание Решение по т.25 от Протокол №33/28.07.2022г. на Общински съвет Камено.

С проекта се предлага трасе на Захранващ водопровод за обслужване на ПИ с идентификатор 73211.18.48 по КККР на с.Трояново, местност „Летище“ /част от бивш ПИ с идент. 73211.18.36/. Трасето на водопровода започва от ПИ с идентификатор 73211.65.105, вид собств. Общинска публична, вид територия Земеделска, НТП За селскостопански, горски, ведомствен път /представляващ част от път с.Трояново – с.Вратица/, през ПИ с идентификатор 73211.65.106, вид собств. Общинска публична, вид територия Земеделска, НТП За селскостопански, горски, ведомствен път и през ПИ с идентификатор 73211.19.23, вид собств. Общинска публична, вид територия Земеделска, НТП За селскостопански, горски, ведомствен път. Трасето на водопровода е с дължина 170м.

Изготвеният проект е в съответствие със съгласувани схема и задание за ПУП. Проектът е съгласуван с ВиК ЕАД – гр.Бургас, „Електроразпределение Юг“ ЕАД, „Българска Телекомуникационна Компания“ ЕАД, ОД МВР – Бургас сектор „Пътна полиция“, АПИ – Бургас.

Проектът е обявен по реда на чл.128, ал.1 от ЗУТ в ДВ, бр.99 от 28.11.2023г. и в законоустановения срок няма постъпили жалби и възражения, видно от акт за резултатите от обявяване на проекта с №94-00-3375/02.01.2024год.

Въз основа на направените констатации ОЕСУТ

РЕШИ:

ОЕСУТ приема представения проект за изменение на Захранващ водопровод за обслужване на ПУП – ПП за захранващ водопровод за ПИ с идент. 73211.18.48 по КККР на с.Трояново. Счита, че няма пречки Проектът да се внесе за одобряване от Общински съвет Камено.

арх. ДИМАНА ЖЕКОВА: /п/
главен архитект на община Камено и
председател на ОЕСУТ при Община Камено

Община КАМЕНО
ЗЯРНО С ОРИ
Подпис

ДО
КМЕТА
НА ОБЩИНА КАМЕНО

ОБЩИНА КАМЕНО
гр. Камено б.в. 5170
Регистров номер и дата
94-00-3375/16.11.23

Идентификационен номер – ТСУ- 01 - 20	РАЗГЛЕЖДАНЕ, ПРИЕМАНЕ И ОДОБРЯВАНЕ НА ПОДРОБЕН УСТРОЙСТВЕН ПЛАН
Срок за изпълнение: по процедури от ЗУТ	
Такса: 100,00 лв. 150,00 лв. за ПП	Основание – чл.128, чл. 128а и чл. 129 от ЗУТ

ЗАЯВЛЕНИЕ

от 1. Николай Матево Матево.....

постоянен адрес гр./с/..... ул.,,..... “ №
ЕГН/ЕИ телефон.....
e-mail:.....

от 2.....

постоянен адрес гр./с/..... ул.,,..... “ №
ЕГН/ЕИК..... телефон.....

от 3.....

постоянен адрес гр./с/..... ул.,,..... “ №
ЕГН/ЕИК..... телефон.....

Заявявам желанието си, да се съгласува и одобри ПУП:

- План за регулация
- План за застрояване
- План за регулация и застрояване
- Парцеларен план за елементи на техническата инфраструктура – водопровод

На ПИ. 73201.18.48....., в м-ст/масив/ Летеще.....
по плана на гр./с/..... Троаново.....
Собственост на.....

Прилагам следните документи:

- 1 Документ за собственост- копие;
- 2 Заповед /Решение на Общински съвет/ за изработване или изме
- 3 Скица, заверена от експлоатационните дружества;
- 4 Проект за ПУП;
- 5 Схема за присъединяване към мрежите на техническата инфраструктура /за имоти изв. регулация/;
- 6 Становище от РИОСВ, в случаите, когато се изисква;
- 7 Пълномощно
- 8 Докум

Подпис:.....
Дата: 16.11.23

Община Камено
ВЪРХОВЕН ПРИДАНАЛ
Подпис:.....