



ОБЩИНА КАМЕНО

8120 гр. Камено, ул. „Освобождение“ № 101, тел. 05515 / 3008; факс 05515 / 2480

e-mail: obshina@kamenobg

www.kamenobg

ОБЩИНА-КАМЕНО
гр. Камено п.к. 8120

ДО
ОБЩНСКИ СЪВЕТ
ОБЩИНА КАМЕНО

13

01-01-144/16.01.2021



ДОКЛАДНА ЗАПИСКА ОТ ЖЕЛЪО ВАСИЛЕВ ВАРДУНСКИ КМЕТ НА ОБЩИНА КАМЕНО

Относно: Кандидатстване с проектно предложение по проект Co-PREVENT - „Сътрудничество за предотвратяване на бедствия и мониторинг на околната среда в BSB“, финансирано от Европейския съюз по Съвместната оперативна програма „Черноморски басейн 2014-2020“, в партньорство с PP1 - Република Турция- Главна дирекция по горите Истанбул, Регионална Дирекция по горите, представлявана от Юсуф САХИН, регионален директор, PP3 Главен инспекторат за извънредни ситуации на Министерството на вътрешните работи на Република Молдова, представлявана от Михаил Харабагиу - директор, PP4 Източна Македония и регион Тракия, представлявана от Христос Метиос, Губернатор/ Co-PREVENT- "Cooperation for disaster prevention and environmental monitoring in BSB", funded by the European Union under the Joint Operational Programme "Black Sea Basin 2014-2020", в партньорство с PP1- Republic of Turkey General Directorate of Forestry Istanbul Regional Forestry Directorate Represented by: Yusuf SAHIN, Regional Director, PP3 General Inspectorate for Emergency Situations of the Ministry of Internal Affairs of the Republic of Moldova, Represented by: Mihail Harabagi- Director, PP4 Eastern Macedonia and Thrace Region, Represented by: Christos Metios, Governor /

УВАЖАЕМИ ГОСПОДИН ПРЕДСЕДАТЕЛ,
УВАЖАЕМИ ГОСПОЖИ И ГОСПОДА ОБЩНСКИ СЪВЕТНИЦИ,

Във връзка с кандидатстване с проектно предложение по проект Co-PREVENT - „Сътрудничество за предотвратяване на бедствия и мониторинг на околната среда в BSB“, финансирано от Европейския съюз по Съвместната оперативна програма „Черноморски басейн 2014-2020“, в партньорство с PP1 - Република Турция Главна дирекция по горите Истанбул Регионална Дирекция по горите, представлявана от Юсуф САХИН, регионален директор, PP3 Главен инспекторат за извънредни ситуации на Министерството на вътрешните работи на Република Молдова, представлявана от: Михаил Харабагиу - директор, PP4 Източна Македония и регион Тракия, представлявана от Христос Метиос, Губернатор/ Co-PREVENT- "Cooperation for disaster prevention and environmental monitoring in BSB", funded by the European Union under the Joint Operational Programme "Black Sea Basin 2014-2020", в партньорство с PP1- Republic of Turkey

General Directorate of Forestry Istanbul Regional Forestry Directorate Represented by: Yusuf SAHIN, Regional Director, PP3 General Inspectorate for Emergency Situations of the Ministry of Internal Affairs of the Republic of Moldova, Represented by: Mihail Harabagiu- Director, PP4 Eastern Macedonia and Thrace Region, Represented by: Christos Metios, Governor/, които имат за цел да подобрят трансграничната готовност за предотвратяване на природни бедствия.

Стойността на проектното предложение възлиза на 839 154.70 евро, като бюджета на община Камено е 214 412.70 евро. Предоставените безвъзмездни средства по Европейския инструмент за съседство /ЕИС/ възлизат до 92 % от общо допустимите разходи по проекта. Българските партньори-Община Камено получават от бюджета на МРРБ до 8% от националното съфинансиране, което възлиза на 17 153.02 евро.

Целта на проекта е да се засили трансграничната готовност за превенция от наводненията. Ще се достави, инсталира и въведе в експлоатация оборудване за мониторинг на водите на територията на община Камено, необходимо за функциониране на информационна система за управление на водите на територията на община Камено, в изпълнение на проект „Управление на риска от наводнения в община Камено“. Доставеното оборудване ще осигурява нормалното функциониране на информационната система, като я захранва с информация (включително и в реално време) от реките и язовирите на територията на община Камено.

Информационната система ще осигури събирането, обработката и предоставяне на информация в реално време от мониторинговите точки (като минимум), изградени в рамките на одобреният за финансиране проект. По този начин ще се осигури електронното управление на процеса свързан с наблюдението и определянето на риска от наводнения. Предоставянето на актуална и своевременна информация за водните нива и скоростта на покачване на водата, ще допринесат за по-доброто разбиране на практическото прилагане на политиката за превенция от наводнения в рамките на общината.

С проекта се реализира

- Сървърна и компютърни хардуерни и софтуерни конфигурации;
- Оборудване свързано със система за мониторинг в реално време:
 - датчици за следене нивото и скоростта на покачване на водите;
 - видеокамери за осъществяване на постоянен визуален контрол на инсталираното оборудване за мониторинг и водните басейни.
- Комуникационно оборудване за осигуряване на връзката между датчиците и информационната система.
- Соларни панели за захранване на оборудването за мониторинг на водните басейни и видеонаблюдение.

По този начин се осигурява автоматизиране на процеса по управление на риска от наводнения, валидирането на събраните данни и своевременното им разпространение. Всяка мониторингова станция изпраща актуална информация за водното ниво на всеки 15 минути и снимков материал на всеки 30 минути.

Основните функции на ИС включват:

- Измерване на нивото на водните обекти в реално време;

- Оповестяване в реално време;
- Поддържане на Обща оперативна картина, включително специализирано управление на визуализацията за целите на оптимално диспечерско управление;
- Колаборация с населението, включително мобилно приложение , предназначено за работа на мобилни устройства за обмен на данни и взаимодействие с основната система;
- Поддържане и предоставяне на специализирани и публични справки въз основа на събраната, обработена и верифицирана информация;
- Поддържани регистри за критична инфраструктура, инженерни съоръжения и заливни зони.
- Мобилен клиент за въвеждане на полеви данни и оповестяване.

Въз основа на гореизложеното предлагам Общински съвет – Камено да приеме следното

РЕШЕНИЯ:

На основание чл. 21, ал. 2 от Закона за местното самоуправление и местната администрация, Общински съвет – Камено

Р Е Ш И:

1. ДАВА СЪГЛАСИЕ: Община Камено да кандидатства по проект Co-PREVENT - „Сътрудничество за предотвратяване на бедствия и мониторинг на околната среда в BSB“, финансирано от Европейския съюз по Съвместната оперативна програма „Черноморски басейн 2014-2020“, в партньорство с PP1 - Република Турция Главна дирекция по горите Истанбул Регионална Дирекция по горите, представлявана от Юсуф САХИН, регионален директор, PP3 Главен инспекторат за извънредни ситуации на Министерството на вътрешните работи на Република Молдова, представлявана от Михаил Харабагиу - директор, PP4 Източна Македония и регион Тракия, представлявана от Христос Метиос, Губернатор/ **Co-PREVENT- "Cooperation for disaster prevention and environmental monitoring in BSB", funded by the European Union under the Joint Operational Programme "Black Sea Basin 2014-2020", в партньорство с PP1- Republic of Turkey General Directorate of Forestry Istanbul Regional Forestry Directorate Represented by: Yusuf SAHIN, Regional Director, PP3 General Inspectorate for Emergency Situations of the Ministry of Internal Affairs of the Republic of Moldova, Represented by: Mihail Harabagiu- Director, PP4 Eastern Macedonia and Thrace Region, Represented by: Christos Metios, Governor /**

2.ДЕКЛАРИРА, ЧЕ ПРЕДНАЗНАЧЕНИЕТО НА СЛЕДНИТЕ НЕДВИЖИМИ ИМОТИ:

1.Поземлен имот 35883.17.3, област Бургас, община Камено, гр. Камено, вид собств. Общинска публична, вид територия Земеделска, НТП За селскостопански, горски, ведомствен път, площ 2935 кв. м, стар номер 017003,

Заповед за одобрение на КККР № РД-18-886/17.12.2019 г. на ИЗПЪЛНИТЕЛЕН
ДИРЕКТОР НА АГКК

2.Поземлен имот 40381.6.45, област Бургас, община Камено, с. Кръстина, м. СУХАТА
РЕКА, вид собств. Общинска частна, вид територия Земеделска, категория 3, НТП Нива,
площ 201 кв. м, стар номер 006045.

Заповед за одобрение на КККР № РД-18-823/25.11.2019 г. на ИЗПЪЛНИТЕЛЕН
ДИРЕКТОР НА АГКК

3.Поземлен имот 73211.11.43, област Бургас, община Камено, с. Трояново, вид собств.
Общинска публична, вид територия Земеделска, НТП За селскостопански, горски,
ведомствен път, площ 504 кв. м, стар номер 000013,

Заповед за одобрение на КККР № РД-18-864/12.12.2019 г. на ИЗПЪЛНИТЕЛЕН
ДИРЕКТОР НА АГКК

4.Поземлен имот 11096.13.38, област Бургас, община Камено, с. Винарско, м.
Планинето, вид собств. Общинска частна, вид територия Земеделска, категория 3, НТП
Друг вид земеделска земя, площ 5802 кв. м, стар номер 000013,

Заповед за одобрение на КККР № РД-18-811/20.11.2019 г. на ИЗПЪЛНИТЕЛЕН
ДИРЕКТОР НА АГКК

5.Поземлен имот 63478.107.43, област Бургас, община Камено, с. Русокастро, вид собств.
Общинска частна, вид територия Земеделска, категория 7, НТП Изоставена орна земя,
площ 3235 кв. м, стар номер 000191,

Заповед за одобрение на КККР № РД-18-824/25.11.2019 г. на ИЗПЪЛНИТЕЛЕН
ДИРЕКТОР НА АГКК

6.Поземлен имот 43623.34.236, област Бургас, община Камено, с. Ливада, м. ДО СЕЛО,
вид собств. Общинска публична, вид територия Земеделска, категория 3, НТП Ливада,
площ 113937 кв. м, стар номер 034236,

Заповед за одобрение на КККР № РД-18-830/03.12.2019 г. на ИЗПЪЛНИТЕЛЕН
ДИРЕКТОР НА АГКК

7.Поземлен имот 73388.88.11, област Бургас, община Камено, с. Тръстиково, м.
ЮРУТЛУКА, вид собств. Общинска публична, вид територия Земеделска, категория 5,
НТП Пасище, площ 18099 кв. м, стар номер 000159,

Заповед за одобрение на КККР № РД-18-831/03.12.2019 г. на ИЗПЪЛНИТЕЛЕН
ДИРЕКТОР НА АГКК

8.Поземлен имот 52279.14.71, област Бургас, община Камено, с. Константиново, вид
собств. Общинска публична, вид територия Земеделска, категория 4, НТП Пасище, площ
8718 кв. м, стар номер 000096,

Заповед за одобрение на КККР № РД-18-38/27.07.2015 г. на ИЗПЪЛНИТЕЛЕН
ДИРЕКТОР НА АГКК

9.Поземлен имот 80916.49.50, област Бургас, община Камено, с. Черни връх, вид собств.
Общинска публична, вид територия Земеделска, НТП ДЕРЕ, площ 5016 кв. м, стар номер
000124,

Заповед за одобрение на КККР № РД-18-39/27.07.2015 г. на ИЗПЪЛНИТЕЛЕН
ДИРЕКТОР НА АГКК

10.Поземлен имот 57337.11.110, област Бургас, община Камено, с. Полски извор, вид собств. Общинска публична, вид територия Земеделска, категория 3, НТП Пасище, площ 2009 кв. м, стар номер 000201,
Заповед за одобрение на КККР № РД-18-810/13.11.2019 г. на ИЗПЪЛНИТЕЛЕН
ДИРЕКТОР НА АГКК

предмет на проектното предложение. съставляващ обект на финансиране по проекта. няма да бъде променяно за период не по-малък от 5 (пет) години след приключване на дейностите по проекта.“

3. ПОТВЪРЖДАВА, че имотите са: необременени със задължения, не са обект на съдебен спор, не са предмет на искове, съгласно българското законодателство.


4. УПЪЛНОМОЩАВА Жельо Василев Вардунски - Кмет на Община Камено да подпише договора за финансиране на проекта и всички необходими документи като извърши действия и процедури за изпълнение на проектното предложение.

5. Предвид кратките срокове за изпълнение, основание чл. 60, ал.1 от АПК допуска предварително изпълнение на решението.

Приложение:

1. Актове за общинска собственост
2. Скици

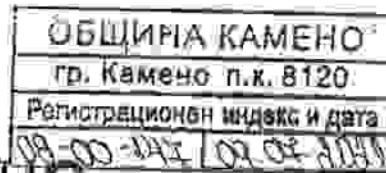
ЖЕЛЪО ВАРДУНСКИ
Кмет на община Камено





ОБЩИНА КАМЕНО

8120 гр. Камено, ул. „Освобождение“ № 101, тел. 05515 /3008; факс 05515/2480
e-mail: obshtina@kameno.bg www.kameno.bg



УДОСТОВЕРЕНИЕ

Община Камено издава настоящото удостоверение в уверение на това, че съгласно чл. 3, ал. 2 и във връзка с чл. 56, ал. 2 от Закона за общинската собственост – уличната мрежа, площадите, зелените площи, общинските пътища, и други линейни обекти на техническата инфраструктура, съответно както следва:

- **ПИ с идентификатор 35883.17.3** /стар номер 017003/, по КККР на гр. Камено, общ. Камено, обл. Бургас, вид територия: Земеделска, Начин на трайно ползване: „За селскостопански, горски, ведомствен път“, с площ 2935 кв.м.;

- **ПИ с идентификатор 73211.11.43** /стар номер 000013/, по КККР на с. Трояново, общ. Камено, обл. Бургас, вид територия: Земеделска, Начин на трайно ползване: „За селскостопански, горски, ведомствен път“, с площ 504 кв.м.


- **ПИ с идентификатор 11096.13.39** /стар номер 000051/, по КККР на с. Винарско, общ. Камено, обл. Бургас, вид територия: Земеделска, Начин на трайно ползване: „Дере“, с площ 5866 кв.м.

- **ПИ с идентификатор 80916.49.50** /стар номер 000124/, по КККР на с. Черни връх, общ. Камено, обл. Бургас, вид територия: Земеделска, Начин на трайно ползване: „Дере“, с площ 5016 кв.м.

са публична общинска собственост и за тях не се съставят актове за общинска собственост.

Настоящото удостоверение се издава, за да послужи, където е необходимо.

ЖЕЛЪО ВАРДУНСКИ
Кмет на община Камено





Служба по вписванията
 Ел. рег. № 9535
 Клас № 174 том 19 дата 20.07.2021 г.
 Д.П. № ...

РЕПУБЛИКА БЪЛГАРИЯ

МИНИСТЕРСТВО НА РЕГИОНАЛНОТО РАЗВИТИЕ И БЛАГОУСТРОЙСТВОТО
 И МИНИСТЕРСТВО НА ПРАВОСЪДИЕТО

ОБЩИНА Камено

ОБЛАСТ Бургас

УТВЪРЖДАВАМ:
 (подпис и печат)
 КМЕТ НА ОБЩИНАТА:
 Жельо Василев Вардуцки
 (име, презиме и фамилия)

Вписване по ЗС/ПВ
 Служба по вписванията
 СЪДИЯ ПО ВПИСВАНИЯТА:
 (име, презиме и фамилия)



А К Т № 2817
 ЗА ЧАСТНА ОБЩИНСКА СОБСТВЕНОСТ

Регистър:
 Досие:

1.ДАТА НА СЪСТАВЯНЕ:	12-07-2021
2.ПРАВНО ОСНОВАНИЕ	Чл. 3, ал. 3 от Закона за общинската собственост, чл. 19, ал. 1 от ЗСПЗЗ, Заповед РД-18-811/20.11.2019г. на Изпълнителния Директор на АГКК
3.ВИД И ОПИСАНИЕ НА ИМОТА	ПИ с идентификатор 11096.13.38 (едно, едно, нула, девет, шест, точка, едно, три, точка, три, осем), с площ 5 802 (пет хиляди осемстотин и два) кв.м., в местността "Пладнището", по КККР на с. Винарско. Трайно предназначение на територията: Земеделска. Начин на трайно ползване: Друг вид земеделска земя. Категория на земята при неполивни условия: 3 (трета). Номер на предходен план: 000013.
4.МЕСТОНАХОЖДЕНИЕ НА ИМОТА	В землището на с. Винарско, общ. Камено, обл. Бургас; ПИ с идентификатор 11096.13.38, по КККР на с. Винарско.
5.ГРАНИЦИ НА ИМОТА	11096.13.5, 11096.13.6, 11096.14.95;
6.ДАНЪЧНА ОЦЕНКА НА ИМОТА КЪМ МОМЕНТА НА УТВЪРЖДАВАНЕТО НА АКТА	767.60 (седемстотин шестдесет и седем лева и шестдесет стотинки) лева;


Община Камено
 ВАРНО
 Подпис: ...

ОБЩИНА КАМЕНО
 ВАРНО СОРИГИНАЛА
 Подпис: ...

7. СЪБСОБСТВЕНИЦИ	
8. НОМЕР И ДАТА НА СЪСТАВЕНИТЕ ПО-РАНО АКТОВЕ	АОС № 801 от 10.06.2013 г.
9. ПРЕДОСТАВЕНИ ПРАВА ЗА УПРАВЛЕНИЕ:	
10. АКТОСЪСТАВИТЕЛ: Кристина Стефанова Николова - Специалист в Дирекция "ОСПО"	
11. ЗАБЕЛЕЖКИ:	

[Handwritten Signature]
ПОДПИС

Община Камено
ВЯРНО С ОБРИГИНАЛА
Подпис *[Handwritten Signature]*



Община КАМЕНО
ВЯРНО С ОБРИГИНАЛА
Подпис *[Handwritten Signature]*



СЛУЖБА ПО ГЕОДЕЗИЯ, КАРТОГРАФИЯ И КАДАСТЪР - ГР. БУРГАС

8000, ПОЩЕНСКА КУТИЯ -526, Бул. "СТ.СТАМБОЛОВ" №120,ет.4, 056/813518; 549701,
burgas@cadastre.bg, БУЛСТАТ:130362903

СКИЦА НА ПОЗЕМЛЕН ИМОТ № 15-756528-12.07.2021 г.

Поземлен имот с идентификатор 11096.13.38

С. Винарско, общ. Камено, обл. Бургас

По кадастралната карта и кадастралните регистри, одобрени със Заповед РД-18-811/20.11.2019 г.
на ИЗПЪЛНИТЕЛЕН ДИРЕКТОР НА АГК

Последно изменение на кадастралната карта и кадастралните регистри, засягащо поземления имот:
няма данни за изменение

Адрес на поземления имот: местност ПЛАДНИЩЕТО

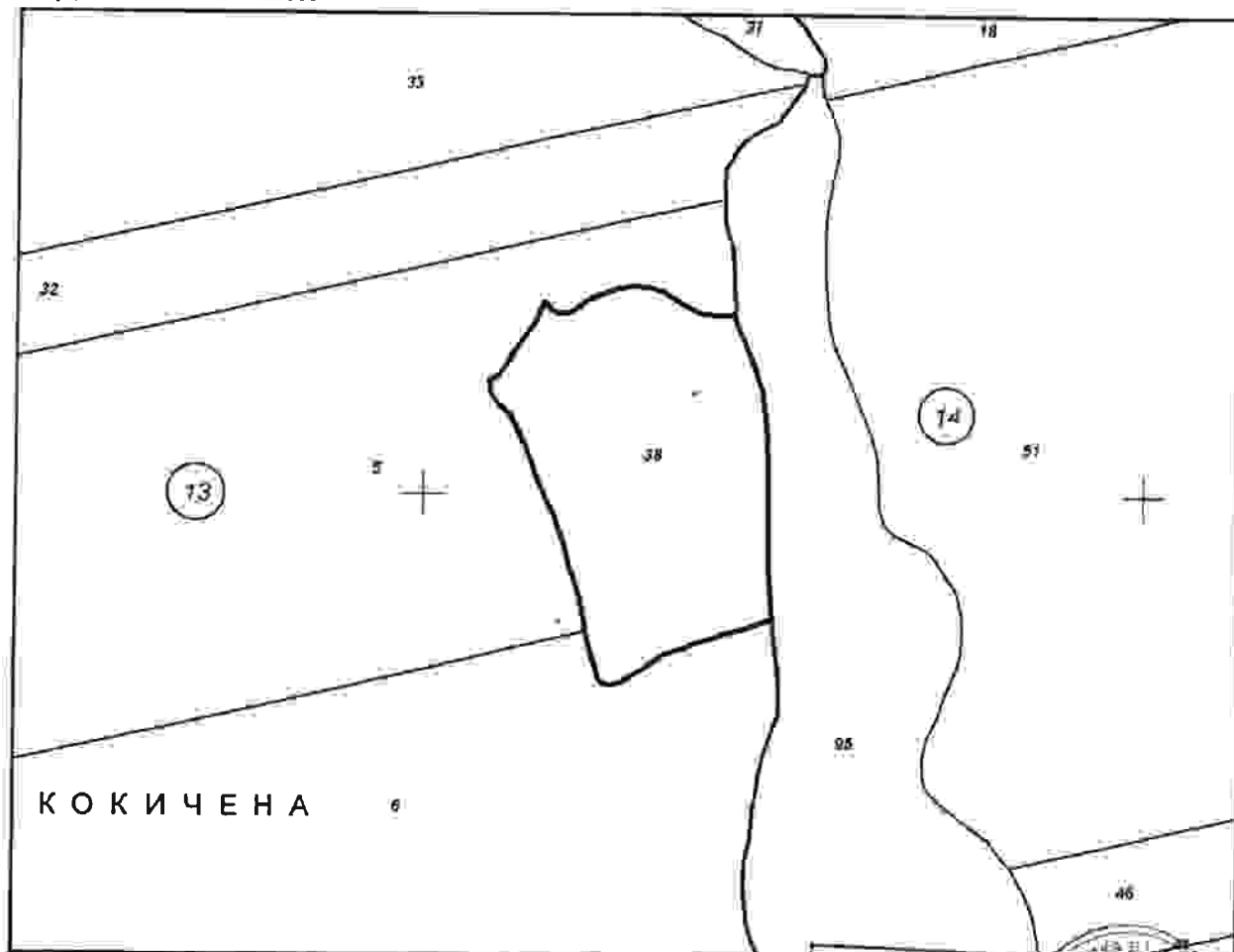
Площ: 5802 кв. м

Трайно предназначение на територията: Земеделска

Начин на трайно ползване: Друг вид земеделска земя

Категория на земята: 3

Координатна система ККС2005



М 1:2000

Скица № 15-756528-12.07.2021 г. издадена въз основа на
заявление в вх.оп.№ 01-382329-12.07.2021 г.

Татяна Михайлова Цонкова

Община КАМЕНО
ВЯРНО С ОРИГИНАЛА
Подпис

Полномощен с титлата "инженер-геодезист" АГЕНЦИЯ ПО
ГЕОДЕЗИЯ, КАРТОГРАФИЯ И КАДАСТЪР - ГР. БУРГАС
ИН. ОП. 1 ЗА ПОВИШЕНА ИЛИ ПОНИЖЕНА ОТ КОМПЮТЪР ПО БЕЖОБИЛ
КАРТОГРАФИЯ И КАДАСТЪР - ГР. БУРГАС, СЛУЖБА ПО ГЕОДЕЗИЯ И
ГЕОДЕЗИЯ, КАРТОГРАФИЯ И КАДАСТЪР - ГР. БУРГАС

Община КАМЕНО
ВЯРНО С ОРИГИНАЛА
Подпис



Предишен идентификатор: **няма**
Номер по предходен план: **000013**
Съседни: **11096.13.5, 11096.13.6, 11096.14.95**

Собственици по данни от КРНИ:
1. ОБЩИНСКА СОБСТВЕНОСТ-ЧЛ.19 АЛ.1
площ 5803 кв. м от правото на собственост
Други № РД 11-88 от 23.10.2008г., издаден от ОДЗ БУРГАС

Носители на други вещни права по данни от КРНИ:
няма данни

Сгради, които попадат върху имота
няма данни за сгради



Скица № 15/756528-12.07.2021 г. издадена въз основа на
заявление с ех. № 01-382329-12.07.2021 г.

Татяна Михайлова Цонкова



Број акт № *143* / *13* / 11-05-2020
 Подготвил: *Жельо Василев Вардушки*
 Проверил: _____
 Директор: _____
 Секретно / Конфиденциално



**МИНИСТЕРСТВО НА РЕГИОНАЛНОТО РАЗВИТИЕ И БЛАГОУСТРОЙСТВОТО
 И МИНИСТЕРСТВО НА ПРАВОСЪДИЕТО**

ОБЩИНА Камено

ОБЛАСТ Бургас

УТВЪРЖДАВАМ:

(подпис и печат)

КМЕТ НА ОБЩИНАТА

Жельо Василев Вардушки
 (име, презиме и фамилия)

Вписване по ЗС/ПВ

Служба по вписванията:

СЪДИЯ ПО ВПИСВАНИЯТА:

(име, презиме и фамилия)




**А К Т № 2149
 ЗА ЧАСТНА ОБЩИНСКА СОБСТВЕНОСТ**


Регистър:

Досие:

1.ДАТА НА СЪСТАВЯНЕ:	11-05-2020
2.ПРАВНО ОСНОВАНИЕ	Чл. 3, ал. 3 от Закона за общинската собственост, Заповед РД-18-824/25.11.2019 година на Изпълнителния директор на АГКК
3.ВИД И ОПИСАНИЕ НА ИМОТА	ПИ с идентификатор 63478.107.43 (шест, три, четири, седем, осем, точка, едно, нула, седем, точка, четири, три), с площ 3 235 (три хиляди двеста тридесет и пет) кв. м. по КККР на с. Русокастро. Трайно предназначение на територията : Земеделска. Начин на трайно ползване: Изоставена орна земя. Категория на земята при неполивни условия: 7. Номер на предходен план: 000191.
4.МЕСТОНАХОЖДЕНИЕ НА ИМОТА	В землището на с. Русокастро, общ. Камено, обл. Бургас; ПИ с идентификатор 63478.107.43
5.ГРАНИЦИ НА ИМОТА	63478.107.44, 63478.888.9901, 63478.107.37, 63478.107.42;
6.ДАНЪЧНА ОЦЕНКА НА ИМОТА КЪМ МОМЕНТА НА УТВЪРЖДАВАНЕТО НА АКТА	202.20 (двеста и два лева и двадесет стотинки) лева;

ОБЩИНА КАМЕНО
 ВЯРНО С ОРИГИНАЛА
 Подпис: _____

7.СЪСОБСТВЕНИЦИ	
8.НОМЕР И ДАТА НА СЪСТАВЕНИТЕ ПО-РАНО АКТОВЕ	АЧОС № 523 от 07.09.2010г.
9.ПРЕДОСТАВЕНИ ПРАВА ЗА УПРАВЛЕНИЕ:	
10.АКТОСЪСТАВИТЕЛ: Кера Атанасова Димова - Гл. специалист в Дирекция "БФМПОС"  ПОДПИС/	
11.ЗАБЕЛЕЖКИ:	

Община КАМЕН
ВЯРНО С ОРИГИНАЛА
Подписе 



СЛУЖБА ПО ГЕОДЕЗИЯ, КАРТОГРАФИЯ И КАДАСТЪР - ГР. БУРГАС

8000, ПОЩЕНСКА КУТИЯ -526, Бул. "СТ. СТАМБОЛОВ" №120, ет.4, 056/813518; 549701,
burgas@cadastre.bg, БУЛСТАТ: 130362903

СКИЦА НА ПОЗЕМЛЕН ИМОТ № 15-367518-05.05.2020 г.

Поземлен имот с идентификатор **63478.107.43**

С. Русокастро, общ. Камено, обл. Бургас

По кадастралната карта и кадастралните регистри, одобрени със Заповед РД-18-824/25.11.2019 г.

на ИЗПЪЛНИТЕЛЕН ДИРЕКТОР НА АГКК

Последно изменение на кадастралната карта и кадастралните регистри, засягащо поземления имот:
няма данни за изменение

Адрес на поземления имот: **местност** _____

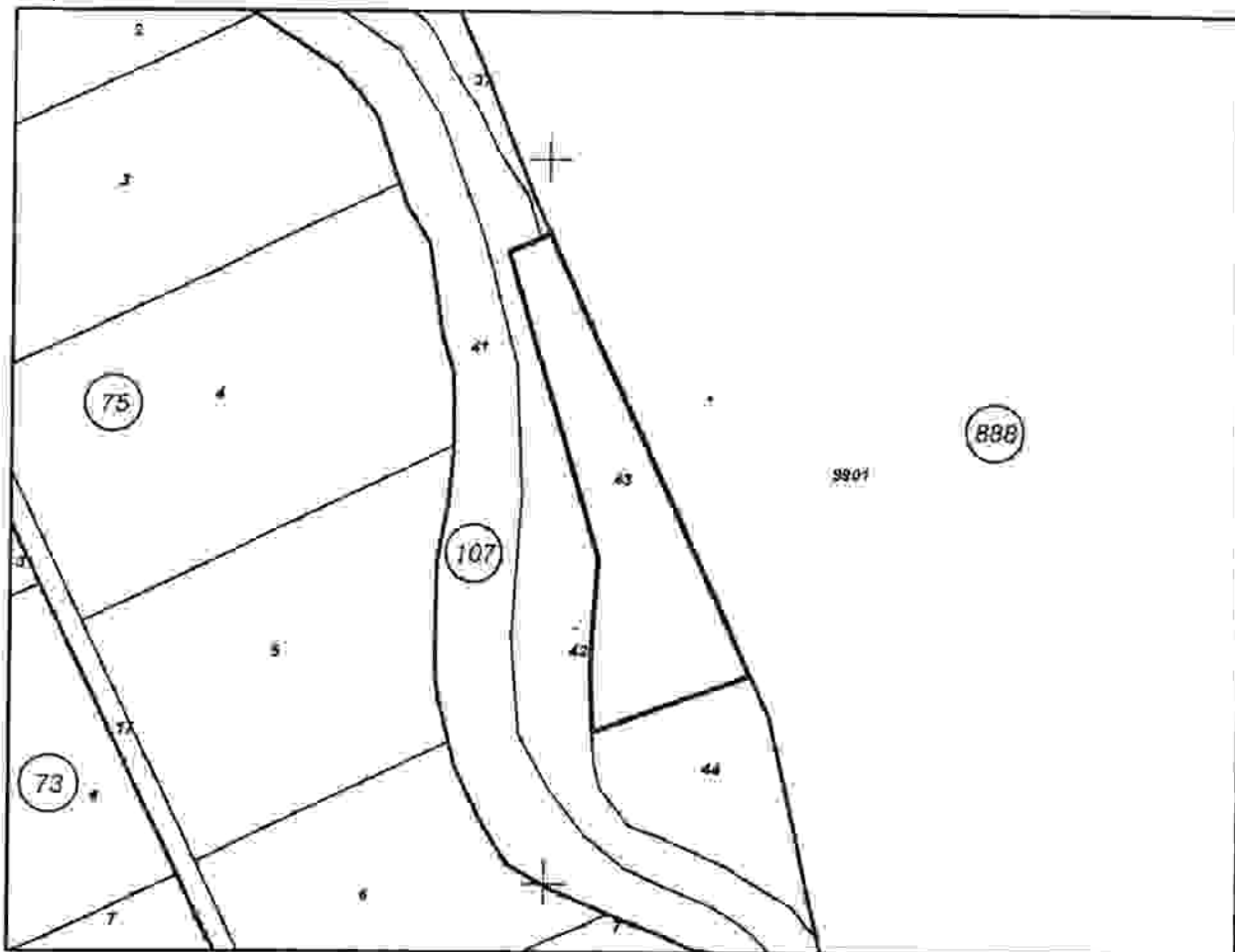
Площ: **3235 кв. м**

Трайно предназначение на територията: **Земеделска**

Начин на трайно ползване: **Изоставена орна земя**

Категория на земята: **7**

Координатна система ККС2005



М 1:2000

Скица № 15-367518-05.05.2020 г. издадена въз основа на
заявление в същия № 01-179907-05.05.2020 г.

Татяна Михайлова Цонкова



Поземлен с идентификатор 63478.107.43
ГЕОДЕЗИЯ, КАРТОГРАФИЯ И КАДАСТЪР
ДР. СД. З. А. ГЕОДЕЗИЯ-КАДАСТЪР
КАРТОГРАФИЯ И КАДАСТЪР, СЛУЖБА СЪС СЪОБЩЕНИЕТО
ГЕОДЕЗИЯ, КАРТОГРАФИЯ И КАДАСТЪР, ОСЪЩЕСТВЯВА





Предишен идентификатор: **няма**
Номер по предходен план: **000191**
Съсед: **63478.107.44, 63478.888.9901, 63478.107.37, 63478.107.42**

Собственици по данни от КРНИ:
1. **000057001, ОБЩИНА КАМЕНО**
площ 3235 кв. м от правото на собственост
Други № РД-11-88 от 23.10.2008г., издаден от ОДЗ БУРГАС
площ 3235 кв. м от правото на собственост
Акт за частна общинска собственост № 523 от 07.09.2010г., издаден от МРРБ

Носители на други вещни права по данни от КРНИ:
няма данни

Сгради, които попадат върху имота
няма данни за сгради

Скица № 15-207518-05.05.2020 г. издадена въз основа на
заявлението в ходещ № 01-179907-05.05.2020 г.

Татяна Михайлова Цонкова

