



# ОБЩИНА КАМЕНО

8120 гр. Камено, ул. „Освобождение“ № 101, тел. 05515 /3008; факс 05515/2480  
e-mail: [obshtina@kameno.bg](mailto:obshtina@kameno.bg) [www.kameno.bg](http://www.kameno.bg)

ДО  
ОБЩНСКИ СЪВЕТ  
ГР. КАМЕНО

24

## ДОКЛАДНА ЗАПИСКА

от  
ЖЕЛЪО ВАСИЛЕВ ВАРДУНСКИ  
КМЕТ НА ОБЩИНА КАМЕНО

ОБЩИНА-КАМЕНО  
гр. Камено п.к. 8120

Регистрационен № 01-01-131/09.07.2021

Общински съвет

гр. Камено  
Б.х. № 29/09.07.2021

**Относно:** Заявление за разрешаване изработване на проект на ПУП-ПП за обект: „Кабел 20кV от съществуващ стълб №103 на ВЛ 20 кV“Пролет“ до ВС „Трояново“

УВАЖАЕМИ ГОСПОДИН ПРЕДСЕДАТЕЛ,

УВАЖАЕМИ ГОСПОЖИ И ГОСПОДА ОБЩНСКИ СЪВЕТНИЦИ,

В общинска администрация е постъпило заявление вх.№54-00-62/22.06.2021г. от „Електроразпределение Юг“ЕАД, чрез пълномощник инж.Пламен Иванов Панайотов с искане за издаване на разрешение за изработване на проект на Подробен устройствен план-Парцеларен план /ПУП-ПП/ за обект: „Кабел 20кVтип NA2XS(F)2Y 3x(1x400)мм<sup>2</sup> от съществуващ СРС №103 на ВЛ 20 кV“Пролет“ до ВС „Трояново“(SAP 4500352768).

Към заявлението са приложени задание и предварителен проект на трасе на кабел 20кV от съществуващ СРС №103 на ВЛ 20 кV“Пролет“ до ВС „Трояново“.

Трасето на новопредвидения кабел преминава през поземлени имоти в землищата на с.Трояново, с.Вратица и с.Винарско.

### • Землище на с. Трояново

Трасето на парцеларния план започва от В/С Трояново, разположен в ПИ 73211.60.11 по кадастралната карта на с. Трояново, общ. Камено, с. НТП – Нива/. Кабелът продължава на юг и достига до ПИ 73211.60.34 /НТП – За друг поземлен имот за движение и транспорт/, след което трасето променя посоката си на изток до урбанизираната територия на с. Трояново.

В северния край на урбанизираната територия на с. Трояново изкопът на трасето продължава в посока североизток през ПИ 73211.65.105 /НТП – За селскостопански, горски, ведомствен път/ и ПИ 73211.65.104 /НТП – За селскостопански, горски, ведомствен път/ до ПИ 73211.65.50 /НТП – За селскостопански, горски, ведомствен път/. Следва промяна на посоката на трасето на северозапад през ПИ 73211.65.50, ПИ 73211.65.103 /НТП – ДЕРЕ/ и ПИ 73211.65.102 /НТП – За селскостопански, горски, ведомствен път/. През ПИ 73211.65.102, ПИ 73211.16.18 /НТП – За селскостопански, горски, ведомствен път/ и ПИ 73211.15.49 /НТП – За селскостопански, горски, ведомствен път/, в посока север, трасето продължава до ПИ 73211.12.42 /НТП – За селскостопански, горски, ведомствен път/. Следва промяна на посоката на изток през ПИ 73211.12.42, като в източния край на същия имот изкопът продължава на североизток и достига до границата между землищата на с. Трояново и с. Вратица.

### • Землище на с. Вратица

Трасето в землището на с. Вратица започва от южния край на ПИ 12245.39.136 /НТП – За път от републиканската пътна мрежа/. Пред ПИ 12245.39.65 кабелът пресича ПИ 12245.32.58 /НТП – За местен път/ до ПИ 12245.32.54 /НТП – За път от републиканската пътна мрежа/.

Трасето продължава на североизток в ПИ 12245.32.54, като след 168 м. следва ново пресичане в посока северозапад на ПИ 12245.32.58 до ПИ 12245.33.18 /НТП – За път от републиканската пътна мрежа/. Изкопът продължава на североизток през ПИ 12245.33.18, като след 71 м. следва ново пресичане на ПИ 12245.32.58 в посока югоизток до ПИ 12245.32.54.

Трасето продължава на север и североизток през същия поземлен имот, като западно от ПИ 12245.32.12 отново пресича ПИ 12245.32.58 в посока запад до ПИ 12245.33.18. Следва

промяна на посоката на север през същия имот и ПИ 12245.33.5 /НТП – Нива/ и достига до урбанизираната територия на с. Вратица.

В северозападния край на урбанизираната територия на с. Вратица трасето на парцеларния план продължава от западния край на ПИ 12245.36.50 /НТП – За селскостопански, горски, ведомствен път/. Следва промяна на посоката на изкопът на север през ПИ 12245.36.50, ПИ 12245.36.52 /НТП – За селскостопански, горски, ведомствен път/, ПИ 12245.35.29 /НТП – За селскостопански, горски, ведомствен път/, ПИ 12245.34.26 /НТП – За селскостопански, горски, ведомствен път/ до ПИ 12245.34.25 /НТП – За селскостопански, горски, ведомствен път/. Следва трасето да продължи на изток през ПИ 12245.35.25, като през ПИ 12245.34.14 следва пресичане, в посока север, на ПИ 12245.46.25 /НТП – За автомагистрала/ до ПИ 12245.15.25 /НТП – За селскостопански, горски, ведомствен път/. Променя се посоката на изток през ПИ 12245.15.25 до ПИ 12245.18.52 /НТП – За селскостопански, горски, ведомствен път/. Изкопът продължава на север през ПИ 12245.18.52, ПИ 12245.16.13 /НТП – За друг поземлен имот за движение и транспорт/, ПИ 12245.17.45 /НТП – За друг поземлен имот за движение и транспорт/. Източно от ПИ 12245.17.39 следва пресичане на ПИ 12245.17.46 /НТП – За местен път/ до ПИ 12245.18.50 /НТП – За друг поземлен имот за движение и транспорт/ в посока североизток. Трасето продължава през ПИ 12245.18.50, като в южния край на ПИ 12245.18.16 /НТП – Пасище/ следва промяна на посоката североизток през ПИ 12245.18.16 и достига до границата между землищата на с. Вратица и с. Винарско, общ. Камено.

#### • **Землище на с. Винарско**

Трасето започва от землищната граница между с. Вратица и с. Винарско от ПИ 11096.1.20 /НТП – Пасище/ и продължава на северозапад през ПИ 11096.1.78 /НТП – Пасище/, ПИ 11096.1.143 /НТП – Овраг, промойна/ до северната граница на ПИ 11096.1.24 /НТП – Пасище/. Следва промяната на посоката на изкопът в посока изток през ПИ 11096.1.24, ПИ 11096.1.76 /НТП – Пасище/, ПИ 11096.1.143 и ПИ 11096.1.4 /НТП – Пасище/. На отстояние от 52.50 м. от западната граница на ПИ 11096.1.4 посоката на трасето се променя на североизток, като пресича ПИ 11096.1.143 и отново навлиза в ПИ 11096.1.4. На отстояние от 14 м. от границата между ПИ 11096.1.143 и ПИ 11096.1.4 посоката на изкопът се променя на североизток през ПИ 11096.1.4 и ПИ 11096.1.142 /НТП – За селскостопански, горски и ведомствен път/ до СРС стълб 103А на ВЛ „Пролет“.

Сервитутът се определя по 0.60м от двете страни на трасето, съгласно Наредба №16 от 09.06.2004г., за сервитутите на енергийните обекти, Приложение №1 към чл. 7, ал. 2: (Изм. - ДВ, бр. 77 от 2008 г., изм. - ДВ, бр. 12 от 2014 г.)

Предвид изложеното, на основание чл.21, ал.1, т.11 от ЗМСМА, във връзка с чл.124а, ал. 1 и чл.110, ал.1, т.5 от ЗУТ, предлагам Общински съвет Камено да вземе следното:

### **РЕШЕНИЕ:**

ОДОБРЯВА представените задание и предварителен проект и РАЗРЕШАВА изработването на проект на Подробен устройствен план – Парцеларен план /ПУП - ПП/ за обект: „Кабел 20kV тип NA2XS(F)2Y 3x(1x400)mm<sup>2</sup> от съществуващ СРС №103 на ВЛ 20 kV „Пролет“ до ВС „Трояново“ (SAP4500352768), във връзка с инвестиционното намерение на „Електроразпределение Юг“ ЕАД.

ПУП да се изготви от името и за сметка на заявителя.

ПУП-ПП да се изготви съгласно нормативните изискванията .

Решението да се разгласи по реда на чл.124б, ал.2 от ЗУТ.

### **ПРИЛОЖЕНИЕ:**

1. Копие от заявление с вх. №54-00-62/22.06.2021г.

2. Копие от задание за изработване на ПУП-ПП

3. Копие от предварителен проект на ПУП – ПП

**ЖЕЛЪО ВАРДУНСКИ**  
Кмет на Община Камено

**ДО  
КМЕТА  
НА ОБЩИНА КАМЕНО**

*ср. Д. Иванов*  
*23.06.21*

№	40
Гр.	VI 20
Регистрация	свързана в дата
54-00-62	/ 22.06.21

Идентификационен номер – ТСУ- 02 - 01	<b>ИЗДАВАНЕ РАЗРЕШЕНИЕ ЗА ИЗРАБОТВАНЕ НА ПОДРОБНИ УСТРОЙСТВЕНИ ПЛАНОВЕ</b>
Срок за изпълнение: 10 дни	
Такса: 80,00 лв.	Основание – съгласно чл. 124а ЗУТ

*СА СТАНОВИЩЕ*

**ЗАЯВЛЕНИЕ**

от 1.....  
/име, презиме, фамилия/  
постоянен адрес гр./с/..... ул.,..... “ № .....  
ЕГН/ЕИК..... телефон.....  
2. *ЕАК КАРПОРЪТ “ПРОЛЕТЪТ” ЮР. ЕАД*  
постоянен адрес гр. *Камено* ул., *Христо Г. Данов* “ №. *37*  
ЕГН/ЕИК..... телефон.....  
чрез пълномощник *инж. Расмел Цветков Попитов*  
/име, презиме, фамилия/

Моля, да бъде разрешено с решение на ОбС - Камено изработването на ПУП - ПР/ПЗ/ПЦ/ПРЗ за поземлен имот № *73211-60/115/2018* в местността *Пг. 73211-60/34/ИП* масив..... по плана на гр.с. *Траянско-Възрожденско* намиращ се на с цел застрояване на *Обект: Каса за хл. МАХ. СТИЛУ 38(1)х400/им.с.с.с.х.ав.в.с.с. СРС №ЮЗАН ВЛОКН “Пролет” гр. ВС “Траяново”*  
Заинтересувани собственици:.....

/име, адрес, идентификатор на имот/

Прилагам следните документи:

1. Документ за собственост- копие;
2. Скица на ПИ - оригинал;
3. Задание /съгласно чл. 124а, ал. 7/.
4. *ПХА - ПД - 107*

Подпис:.....  
Дата: *22.06.2021 г.*



ЗАЯВЛЕНИЯТА СЕ ПОДАВАТ В

Център за услуги и информация на гражданите, тел.05515/20-03  
ул.“Освобождение” №101, ПК 8120 гр.Камено, e-mail: obshtina@kameno.bg



## ПАРЦЕЛАРЕН ПЛАН

**Обект: „Кабел 20 kV, NA2XS(F)2Y 3x(1x400) мм<sup>2</sup> от съществуващ СРС №103А на ВЛ 20kV "Пролет" до ВС"Трояново" /SAP 4500352768/**

Парцеларният план е изготвен въз основа на проект за трасе за полагане на нова кабелна СН 20kV от съществуващ СРС №103А на ВЛ 20kV "Пролет" до ВС"Трояново".

- **Землище на с. Трояново, общ. Камено**

Началото на трасето на парцеларния план започва от В/С Трояново, разположен в ПИ 73211.60.11 по кадастралната карта на с. Трояново, общ. Камено, с НТП – Нива/. Кабелът продължава на юг и достига до ПИ 73211.60.34 /НТП – За друг поземлен имот за движение и транспорт/, след което трасето променя посоката си на изток до урбанизираната територия на с. Трояново.

В северния край на урбанизираната територия на с. Трояново изкопът на трасето продължава в посока североизток през ПИ 73211.65.105 /НТП – За селскостопански, горски, ведомствен път/ и ПИ 73211.65.104 /НТП – За селскостопански, горски, ведомствен път/ до ПИ 73211.65.50 /НТП – За селскостопански, горски, ведомствен път/. Следва промяна на посоката на трасето на северозапад през ПИ 73211.65.50, ПИ 73211.65.103 /НТП – ДЕРЕ/ и ПИ 73211.65.102 /НТП – За селскостопански, горски, ведомствен път/. През ПИ 73211.65.102, ПИ 73211.16.18 /НТП – За селскостопански, горски, ведомствен път/ и ПИ 73211.15.49 /НТП – За селскостопански, горски, ведомствен път/, в посока север, трасето продължава до ПИ 73211.12.42 /НТП – За селскостопански, горски, ведомствен път/. Следва промяна на посоката на изток през ПИ 73211.12.42, като в източния край на същия имот изкопът продължава на североизток и достига до границата между землищата на с. Трояново и с. Вратица, общ. Камено.

- **Землище на с. Вратица, общ. Камено**

Трасето в землището на с. Вратица започва от южния край на ПИ 12245.39.136 /НТП – За път от републиканската пътна мрежа/. Пред ПИ 12245.39.65 кабелът пресича ПИ 12245.32.58 /НТП – За местен път/ до ПИ 12245.32.54 /НТП – За път от републиканската пътна мрежа/. Трасето продължава на североизток в ПИ 12245.32.54, като след 168 м. следва ново пресичане в посока северозапад на ПИ 12245.32.58 до ПИ 12245.33.18 /НТП – За път от републиканската пътна мрежа/. Изкопът продължава на североизток през ПИ 12245.33.18, като след 71 м. следва ново пресичане на ПИ 12245.32.58 в посока югоизток до ПИ 12245.32.54. Трасето продължава на север и североизток през същия поземлен имот, като западно от ПИ 12245.32.12 отново пресича ПИ 12245.32.58 в посока запад до ПИ 12245.33.18. Следва промяна на посоката на север през същия имот и ПИ 12245.33.5 /НТП – Нива/ и достига до урбанизираната територия на с. Вратица.

В северозападния край на урбанизираната територия на с. Вратица трасето на парцеларния план продължава от западния край на ПИ 12245.36.50 /НТП – За селскостопански, горски, ведомствен път/. Следва промяна на посоката на изкопът на север през ПИ 12245.36.50, ПИ 12245.36.52 /НТП – За селскостопански, горски, ведомствен път/, ПИ 12245.35.29 /НТП – За селскостопански, горски, ведомствен път/, ПИ 12245.34.26 /НТП – За селскостопански, горски, ведомствен път/ до ПИ 12245.34.25 /НТП – За селскостопански, горски, ведомствен път/.






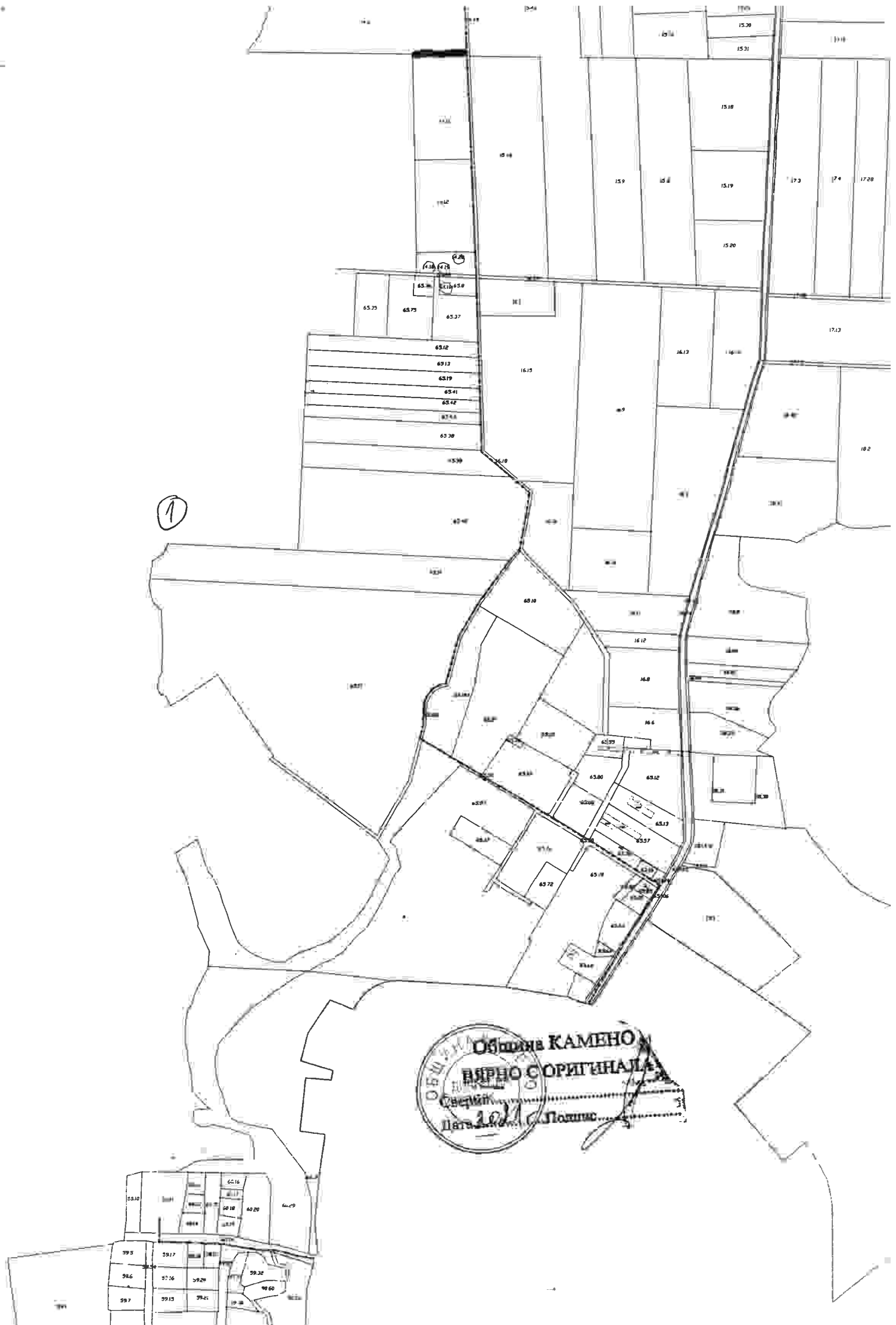
продължи на изток през ПИ 12245.35.25, като през ПИ 12245.34.14 следва пресичане, в посока север, на ПИ 12245.46.25 /НТП – За автомагистрала/ до ПИ 12245.15.25 /НТП – За селскостопански, горски, ведомствен път/. Променя се посоката на изток през ПИ 12245.15.25 до ПИ 12245.18.52 /НТП – За селскостопански, горски, ведомствен път/. Изкопът продължава на север през ПИ 12245.18.52, ПИ 12245.16.13 /НТП – За друг поземлен имот за движение и транспорт/, ПИ 12245.17.45 /НТП – За друг поземлен имот за движение и транспорт/. Източно от ПИ 12245.17.39 следва пресичане на ПИ 12245.17.46 /НТП – За местен път/ до ПИ 12245.18.50 /НТП – За друг поземлен имот за движение и транспорт/ в посока североизток. Трасето продължава през ПИ 12245.18.50, като в южния край на ПИ 12245.18.16 /НТП – Пасище/ следва промяна на посоката североизток през ПИ 12245.18.16 и достига до границата между землищата на с. Вратица и с. Винарско, общ. Камено.

• **Землище на с. Винарско, общ. Камено**

Трасето започва от землищната граница между с. Вратица и с. Винарско от ПИ 11096.1.20 /НТП – Пасище/ и продължава на северозапад през ПИ 11096.1.78 /НТП – Пасище/, ПИ 11096.1.143 /НТП – Овраг, промойна/ до северната граница на ПИ 11096.1.24 /НТП – Пасище/. Следва промяната на посоката на изкопът в посока изток през ПИ 11096.1.24, ПИ 11096.1.76 /НТП – Пасище/, ПИ 11096.1.143 и ПИ 11096.1.4 /НТП – Пасище/. На отстояние от 52.50 м. от западната граница на ПИ 11096.1.4 посоката на трасето се променя на североизток, като пресича ПИ 11096.1.143 и отново навлиза в ПИ 11096.1.4. На отстояние от 14 м. от границата между ПИ 11096.1.143 и ПИ 11096.1.4 посоката на изкопът се променя на североизток през ПИ 11096.1.4 и ПИ 11096.1.142 /НТП – За селскостопански, горски и ведомствен път/ до СРС стълб 103А на ВЛ „Пролет“.

Сервитутът се определя по 0.60м от двете страни на трасето, съгласно Наредба №16 от 09.06.2004г., за сервитутите на енергийните обекти, Приложение №1 към чл. 7, ал. 2: (Изм. - ДВ, бр. 77 от 2008 г., изм. - ДВ, бр. 12 от 2014 г.) С подробния устройствен план за изграждане или разширение на енергиен обект могат да се установяват и по-малки от определените в приложения № 1, 2, 3 и 3а минимални размери на сервитутната зона, по преценка на титуляря на сервитутните права или при наличие на техническа невъзможност, доказана с проекта.





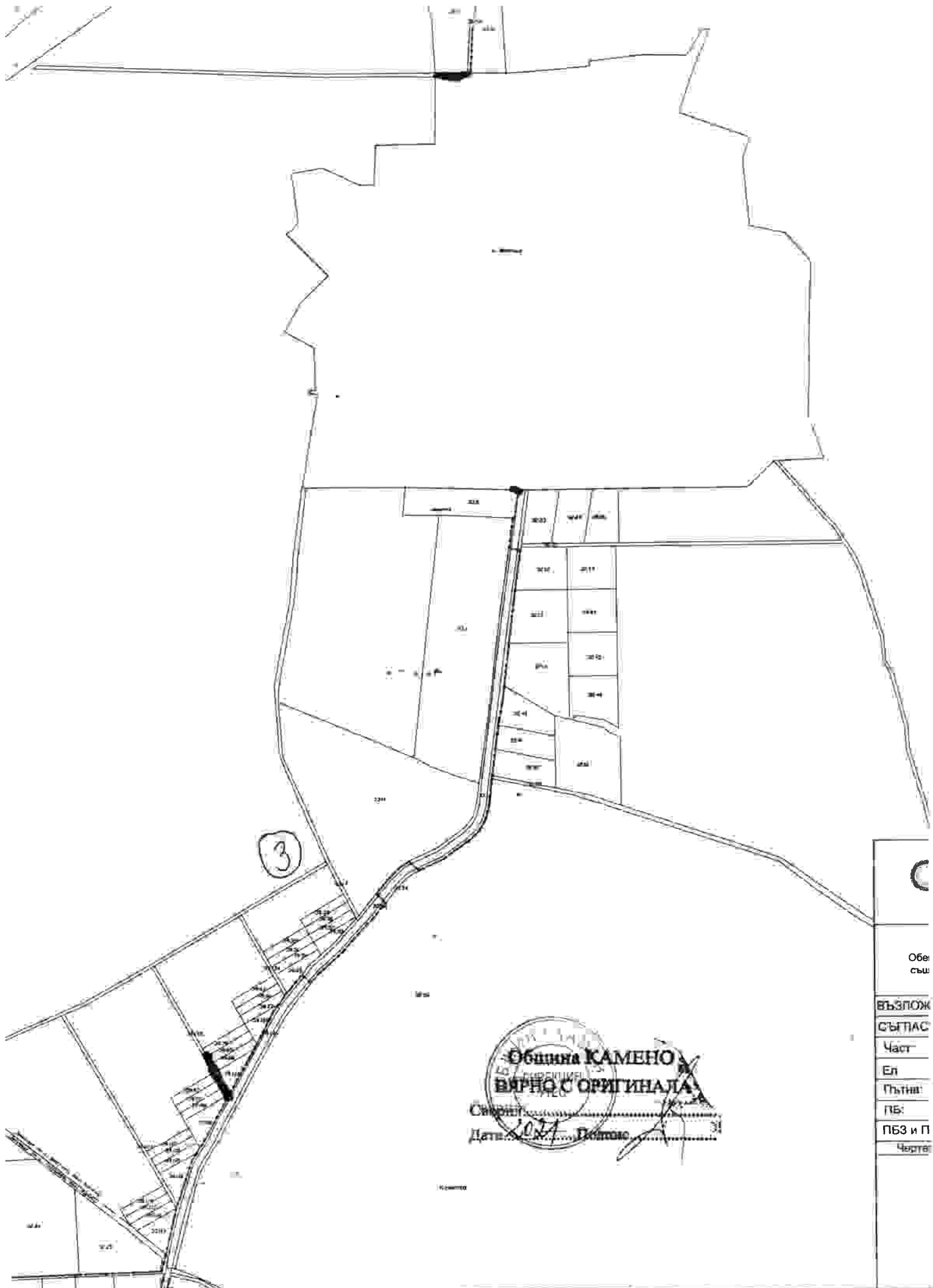
1:500



2

ОБЛАСТ КАМЕНО  
ВЕРНО С ОригиналА

Св. кн. №...  
Дата 20... Подпис...

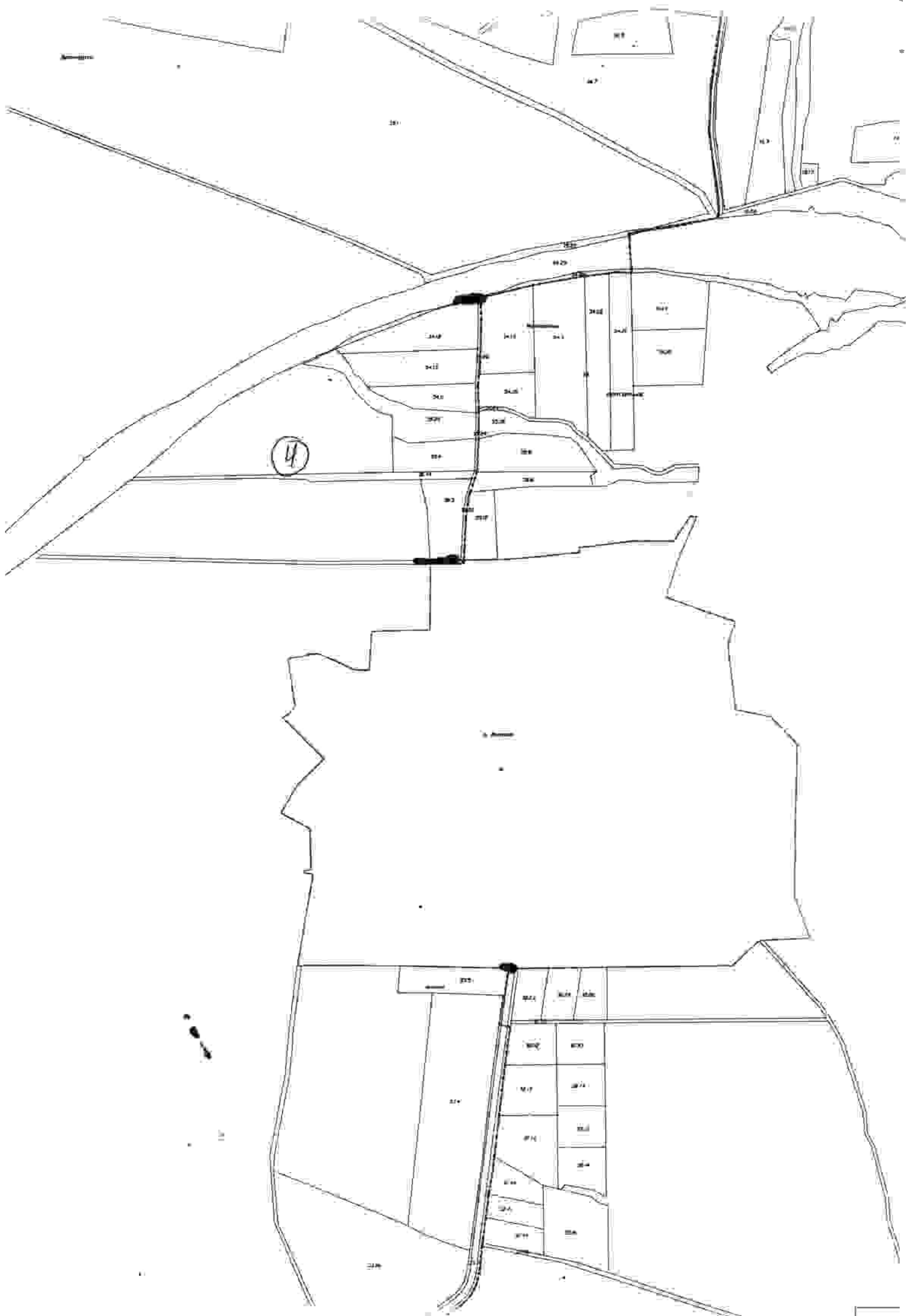


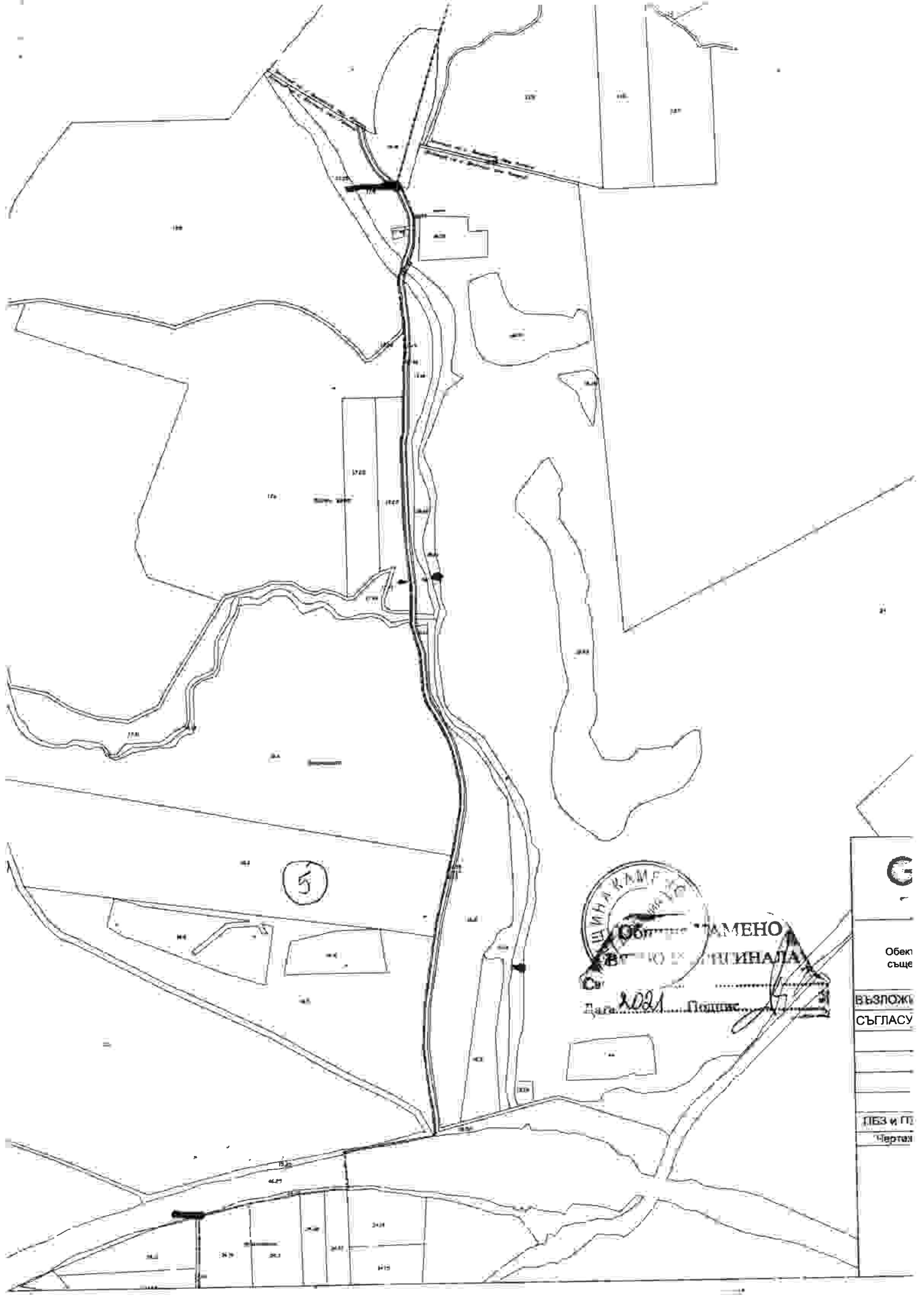
3

Община КАМЕНО  
 ВЯРНО С ОРИГИНАЛА  
 Свидетел:  
 Дата: 2021. Полицейски

Обект
същ.
ВЪЗЛОЖ.
СЪГЛАС.
Част
Ел
Пътна
ПБ:
ПБЗ и П
Черт.

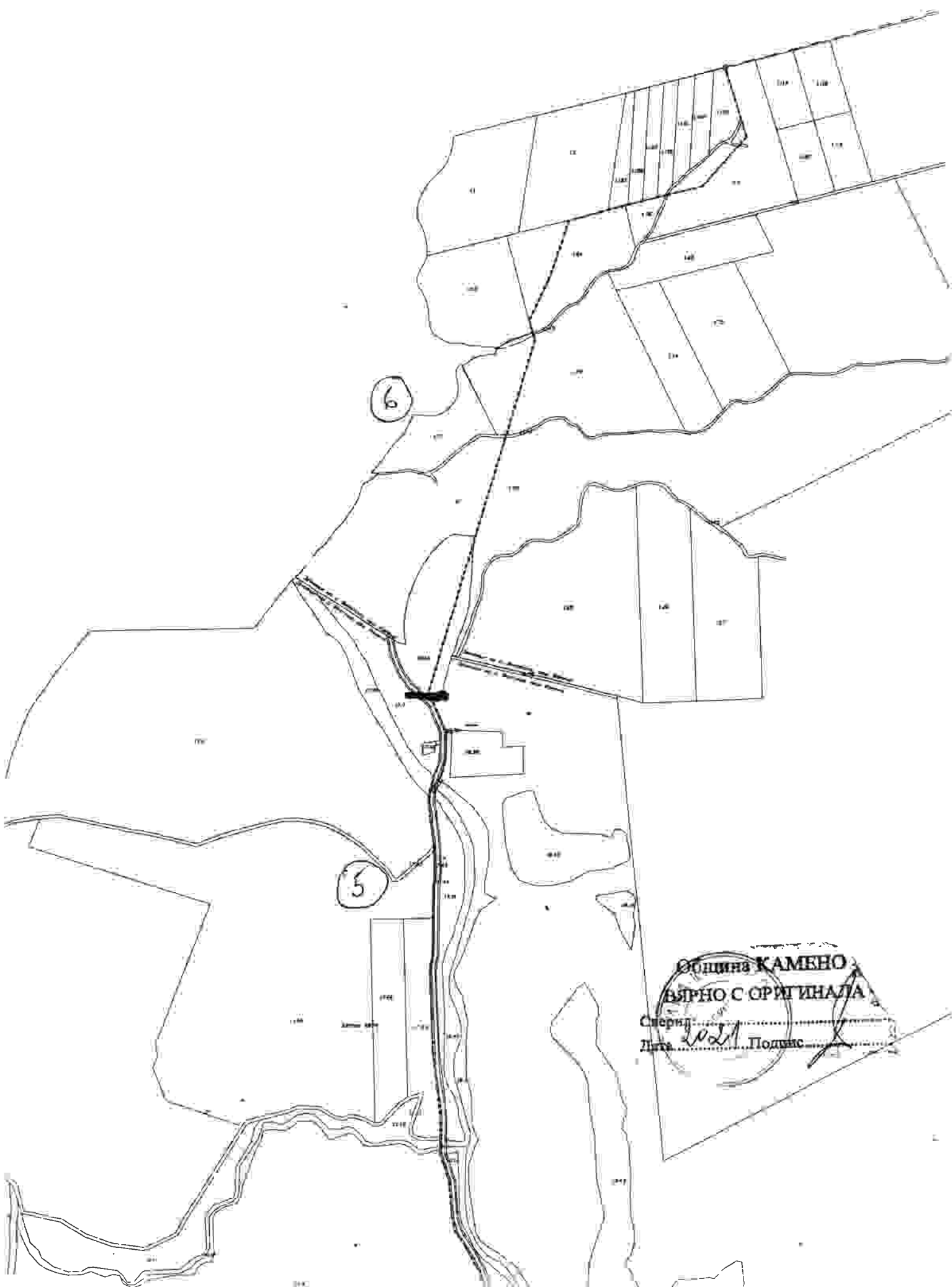






ШИНА КАМЪР  
Община ТАМЕНО  
ВЪЗЛОЖИТЕЛНИ ИЛИНИНАЛА  
Дата: 2021

Обект съще
ВЪЗЛОЖИ СЪГЛАСУ
ПЕЗ и ПП Чертаз



6

5

Община КАМЕНО  
ВЪРНО С ОРГИНАЛА  
Сфера.....  
Дата 2021 Подпис.....