



# ОБЩИНА КАМЕНО

1

8120 гр. Камено, ул. „Освобождение“ № 101, тел. 05515 /3008; факс 05515/2480  
e-mail: [obshtina@kamenobg](mailto:obshtina@kamenobg) [www.kamenobg](http://www.kamenobg)

ДО  
ОБЩИНСКИ СЪВЕТ  
ГР. КАМЕНО

ОБЩИНА-КАМЕНО гр. Камено п.к. 8120
Регистрационен индекс и дата 6101/265/18.09.2023

14

## ДОКЛАДНА ЗАПИСКА ОТ

**ЖЕЛЪО ВАСИЛЕВ ВАРДУНСКИ - КМЕТ НА ОБЩИНА КАМЕНО**

**ОТНОСНО:** Даване на предварително съгласие за определяне на място в крепостта Русокастро с. Русокастро, община Камено за поставяне на паметник на българския цар Иван Александър.

**УВАЖАЕМИ ГОСПОДИН ПРЕДСЕДАТЕЛ,  
УВАЖАЕМИ ОБЩИНСКИ СЪВЕТНИЦИ,**

От 2006 г. до настоящият момент се провеждат редовни археологически проучвания на „Късноантична и средновековна крепост Русокастро“, с. Русокастро, Община Камено, Област Бургас. От 2016 г. до настоящият момент проучванията се провеждат с ускорени темпове, със сериозно финансиране, като средства за това се осигуряват основно от бюджета на Община Камено и Министерството на културата, като известни средства се осигуряват и от Регионален исторически музей – Бургас.

На това място Средновековна България е удържала последната си военна победа преди да падне под турска власт. През 1332 г. цар Иван Александър разгромява край Русокастро войските на византийския император Андроник III. Българите спечелват категорична победа, като обсаждат останките на византийската войска с техния владетел именно в Русокастро. След 3 дневна обсада император Андроник III Палеолог се предава на българите, дава дъщеря си за жена на българския престолонаследник – принц Михаил Асен, и окончателно се отказва от претенциите на Византия да владее Южното Черноморие и Североизточна Тракия.

В памет на тази битка предлагам на мястото да бъде изграден паметник на българския цар Иван Александър.

Съгласно приетия от Общински съвет Камено Правилник за реда за подаване на предложения и вземане на решения от общинския съвет за изграждане на паметници, монументи, паметни плочи и други на територията на община Камено, за изграждане на паметник, паметници, мемориални знаци, монументи, художествени пластики, паметни плочи, възпоменателни знаци и други, е необходимо писмено предложение до Общински съвет Камено и Решение на Общински съвет Камено.

Писменото предложение до Общинския съвет за изграждане на паметници, мемориални знаци, монументи, художествени пластики, паметни плочи, възпоменателни знаци и други, представлява мотивирано искане от:

1. Кмета на общината;
2. Общински съветници;
3. Кметове на населени места с подписка от не по-малко от 50 граждани с избирателни права.

Съгласно чл. 8 от Правилника в случаите, когато община Камено не участва със собствени средства в проектирането и/или изграждането на паметници, мемориални знаци, монументи, художествени пластики, паметни плочи, възпоменателни знаци и други, поради това, че са дарение, Експертен съвет по устройство на територията по чл.6, ал.1 представя становище за необходимостта от такова съоръжение, художествената му стойност и синтеза с градската среда.

Проектите за паметници се публикуват на интернет страницата на общината, ведно с техен макет, в 7-дневен срок от датата на постъпване на искането, за срок не по-кратък от един месец, с оглед провеждане на обществен дебат върху качествата на проекта.

Предлагам на днешното заседание на Общинския съвет да бъде взето решение за предприемане на всички необходими действия за проектиране и изграждане паметник на българския цар Иван Александър.

Необходимите финансови средства предвиждаме да бъдат осигурени от дарения.

Считам, че най-подходящото място този паметник, е мястото, където се е провела битката. Затова предлагам на Общинския съвет да даде съгласието си за изграждането на паметника в крепостта Русокастро с. Русокастро, община Камено, в ПИ63478.41.7 по КК на с. Русокастро, община Камено с координати на точката  $X=4707092.503$ ;  $Y=636020.819$ , съгласно приложеното към настоящата докладна записка геодезическо заснемане. Имотът е общинска собственост, съгласно Акт № 2153/11.05.2020 год.

Предвид изложеното и на основание чл. 21. ал.1, т.8 от Закона за местното самоуправление и местната администрация, чл. 8, ал. 1 от Закона за общинската собственост, да приеме следното

### РЕШЕНИЕ:

1. Общински съвет Камено дава предварително съгласие за започване на процедура по изграждането на паметник на българския цар Иван Александър в крепостта Русокастро с. Русокастро, община Камено, в ПИ63478.41.7 по КК на с. Русокастро, община Камено с координати на точката  $X=4707092.503$ ;  $Y=636020.819$ .

2. Възлага на Кмета на Община Камено да извърши предвидените в закона и Правилника за изграждане на паметник, паметници, мемориални знаци, монументи, художествени пластики, паметни плочи, възпоменателни знаци правни и фактически действия по изпълнение на решението.

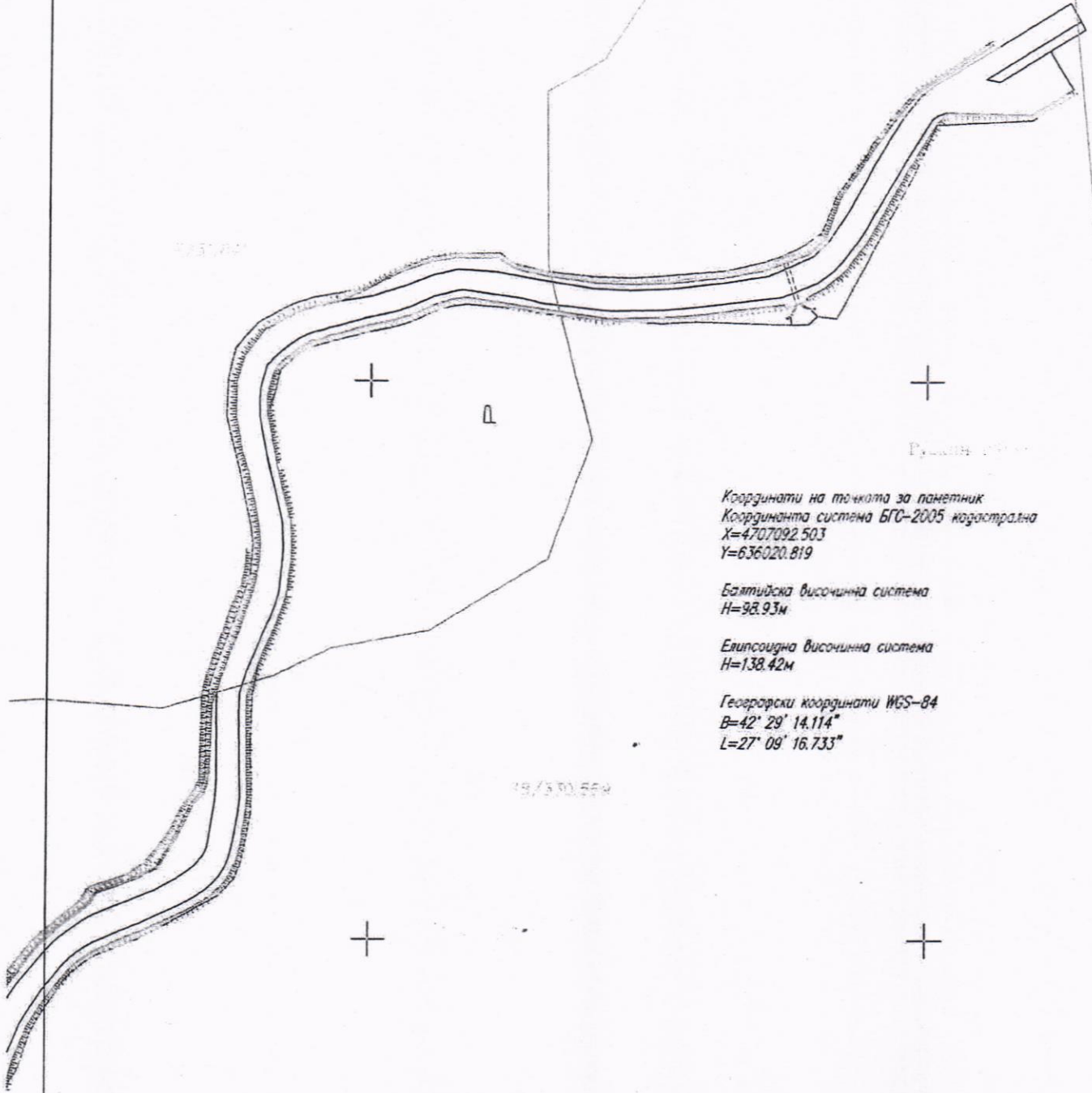
*Приложение:*

- *Геодезическо определяне на място за изграждане на паметник;*
- *Скица;*
- *Акт за общинска собственост.*

**ЖЕЛЪО ВАРДУНСКИ**  
Кмет на община Камено



ГЕОДЕЗИЧЕСКО ОПРЕДЕЛЯНЕ НА МЯСТО ЗА ИЗГРАЖДАНЕ НА ПАМЕТНИК  
В ПИ 63478.41.7 по КК на с. Русокастра, община Камено



Координати на точката за паметник  
Координатна система БГС-2005 кадастрална  
 $X=4707092.503$   
 $Y=636020.819$

Българияска височинна система  
 $H=98.93\text{м}$


Елипсоидна височинна система  
 $H=138.42\text{м}$

Геодетски координати WGS-84  
 $B=42^{\circ} 29' 14.114''$   
 $L=27^{\circ} 09' 16.733''$

ар. Бурев  
09.2023г

М 1:1000  
1cm=10m

112/26  
изработил  
инж. В. Русе





## СЛУЖБА ПО ГЕОДЕЗИЯ, КАРТОГРАФИЯ И КАДАСТЪР - ГР. БУРГАС

8000, ПОЩЕНСКА КУТИЯ -526, Бул. "СТ.СТАМБОЛОВ" №120,ет.4, 056/813518; 549701,  
burgas@cadastre.bg, БУЛСТАТ:130362903

### СКИЦА НА ПОЗЕМЛЕН ИМОТ № 15-365365-04.05.2020 г.

Поземлен имот с идентификатор 63478.41.7

С. Русокастро, общ. Камено, обл. Бургас

По кадастралната карта и кадастралните регистри, одобрени със Заповед РД-18-824/25.11.2019 г.  
на ИЗПЪЛНИТЕЛЕН ДИРЕКТОР НА АГКК

Последно изменение на кадастралната карта и кадастралните регистри, засягащо поземления имот:  
няма данни за изменение

Адрес на поземления имот: местност ГОЛЯМ КАМЪК/РУСКИН

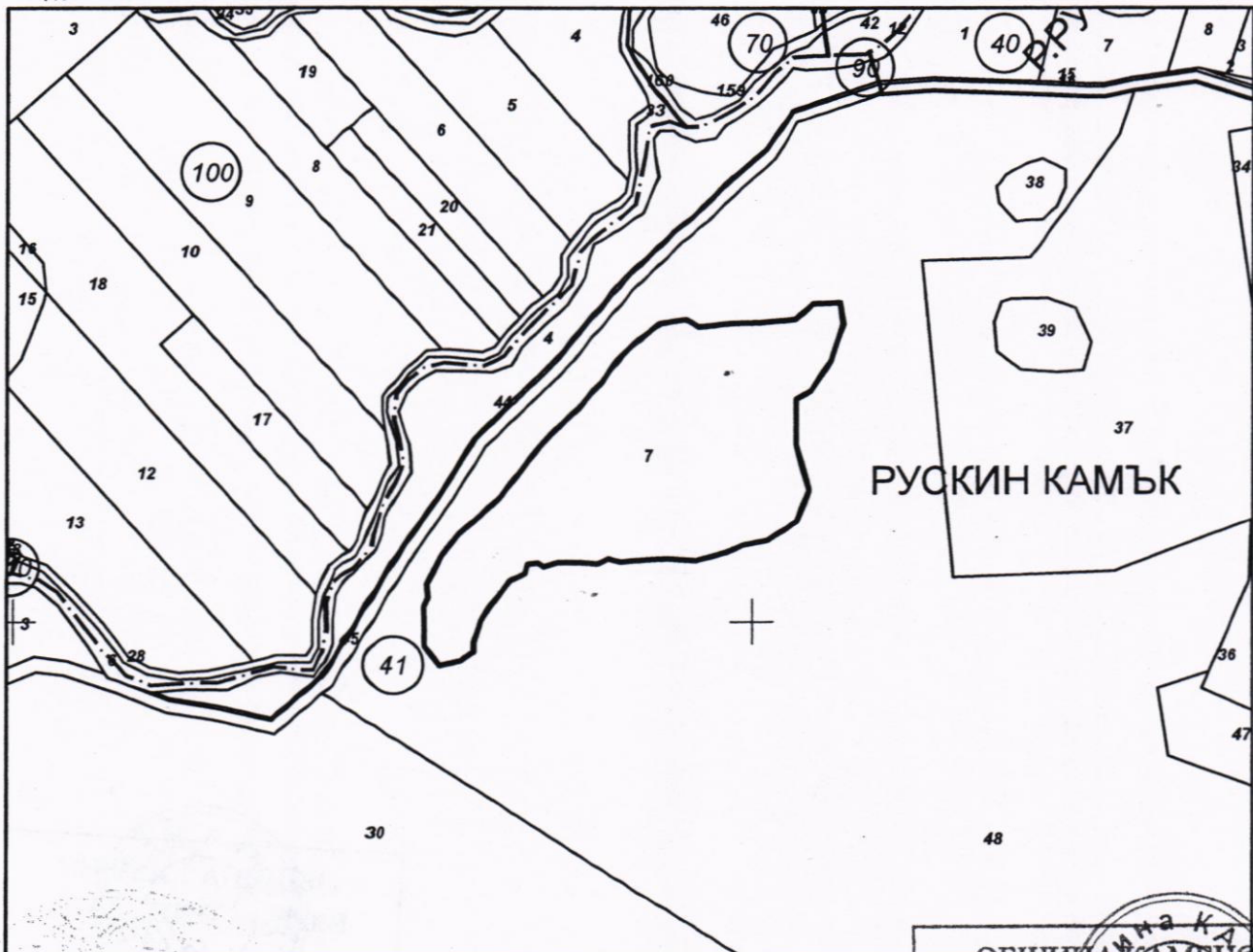
Площ: 31841 кв. м

Трайно предназначение на територията: Земеделска

Начин на трайно ползване: Скали

Категория на земята: 0

Координатна система ККС2005



М 1:5000

Скица № 15-365365-04.05.2020 г. издадена въз основа на  
заявление с вх.№ 01-178282-04.05.2020 г.

Татяна Михайлова Цонкова



Подписан с квалифициран електронен печат АГЕНЦИЯ ПО  
ГЕОДЕЗИЯ, КАРТОГРАФИЯ И КАДАСТЪР, Е  
DN: OID.2.5.4.97=NTRBG-130362903, O=AGENTSIA PO GEOEZIA,  
KARTOGRAFIA I KADASTAR\*, L=Sofia, C=BG, CN=AGENTSIA PO  
GEOEZIA, KARTOGRAFIA I KADASTAR\*, DC=qualified-legal-ca



Предишен идентификатор: **няма**  
Номер по предходен план: **000251**  
Съсед: **63478.41.48**

Собственици по данни от КРНИ:

**1. ОБЩИНА КАМЕНО-ПОЛСКИ ПЪТИЩА**  
площ 31845 кв. м от правото на собственост  
Няма документ за собственост № 1012 от 31.03.1994г.

Носители на други вещни права по данни от КРНИ:  
**няма данни**

**Сгради, които попадат върху имота**  
няма данни за сгради



Скица № 15-365365-04.05.2020 г. издадена въз основа на  
заявление с вх.№ 01-178282-04.05.2020 г.

*Татяна Михайлова Цонкова*  
Татяна Михайлова Цонкова





РЕПУБЛИКА БЪЛГАРИЯ

МИНИСТЕРСТВО НА РЕГИОНАЛНОТО РАЗВИТИЕ И БЛАГОУСТРОЙСТВОТО  
И МИНИСТЕРСТВО НА ПРАВОСЪДИЕТО

ОБЩИНА Камено

ОБЛАСТ Бургас

УТВЪРЖДАВАМ:

(подпис и печат)

КМЕТ НА ОБЩИНАТА:

Жельо Василев Вардунски

(име, презиме и фамилия)



Вписване по ЗС/ПВ

Служба по вписванията:

СЪДИЯ ПО ВПИСВАНИЯТА:

(име, презиме и фамилия)

Служба по вписванията гр. Бургас

Ак. № 111 том 13 дело № 14-05-2020 г.

Партидна книга: том \_\_\_\_\_ стр. \_\_\_\_\_

Д.Т. \_\_\_\_\_ кв. № \_\_\_\_\_

Съдия по вписванията

А К Т № 2153  
ЗА ПУБЛИЧНА ОБЩИНСКА СОБСТВЕНОСТ


Регистър:

Досие:

1.ДАТА НА СЪСТАВЯНЕ:	11-05-2020
2.ПРАВНО ОСНОВАНИЕ	чл. 3, ал. 2 от Закона за общинската собственост, Заповед РД-18-824/25.11.2019 г. на Изпълнителния Директор на АГКК
3.ВИД И ОПИСАНИЕ НА ИМОТА	ПИ с идентификатор 63478.41.7 (шест, три, четири, седем, осем, точка, четири, едно, точка, седем), с площ 31 841 (тридесет и една хиляди осемстотин четиридесет и един) кв.м., в местността "Голям камък/Рускин", по КККР на с. Русокастро. Трайно предназначение на територията: Земеделска. Начин на трайно ползване: Др.селскост.тер. /Скали/. Номер на предходен план: 000251.
4.МЕСТОНАХОЖДЕНИЕ НА ИМОТА	В землището на с. Русокастро, общ. Камено, обл. Бургас; ПИ с идентификатор 63478.41.7, по КККР на с. Русокастро.
5.ГРАНИЦИ НА ИМОТА	63478.41.48;
6.ДАНЪЧНА ОЦЕНКА НА ИМОТА КЪМ МОМЕНТА НА УТВЪРЖДАВАНЕТО НА АКТА	732.30 (седемстотин тридесет и два лева и тридесет стотинки) лева;

ОБЩИНА КАМЕНО  
ВЯРНО СЪБДИНАЛ  
ПОДПИС: \_\_\_\_\_



7. СЪСОБСТВЕНИЦИ	
8. НОМЕР И ДАТА НА СЪСТАВЕНИТЕ ПО-РАНО АКТОВЕ	
9. ПРЕДОСТАВЕНИ ПРАВА ЗА УПРАВЛЕНИЕ:	
10. АКТОСЪСТАВИТЕЛ: Розалия Данаилова Бобева - Гл. специалист в Дирекция "БФМПОС"  ..... ПОДПИС/	
11. ЗАБЕЛЕЖКИ:	


  
**ОБЩИНА КАМЕНО**  
**КМЕТ**  
**ВЯРНО СОРИГИНАЛА**  
 Подпис: .....

ОБЩИНА КАМЕНО  
 ВЯРНО СОРИГИНАЛА  
 .....