

РЕПУБЛИКА БЪЛГАРИЯ

МИНИСТЕРСТВО НА ФИНАНСИТЕ

ОБЩИНСКА АДМИНИСТРАЦИЯ КАМЕНО

ОДОБРЯВАМ:
(Кмет на община): ИНЖ. СТЕФАН БОНЕВ

(име, презиме, подпис и печат)

регистър

картоотека

досие (РЗ)

А К Т No. 19.....

ЗА ОБЩИНСКА СОБСТВЕНОСТ

ПУБЛИЧНА

(ПУБЛИЧНА, ЧАСТНА)

на недвижим имот, находящ се в . землището . на с. Кръстина
ул.

1. ДАТА и МЯСТО на съставяне на акта:	17.10.1997 год. гр. Камено
2. На какво ОСНОВАНИЕ и на коя ДАТА имотът е станал общински:	чл. 14 ал. 1 от ЗСПЗЗ чл. 57 т. 4 от ЗОС ЗМСМА
3. ВИД И ОПИСАНИЕ НА ИМОТА - характер: (къща, апартамент, дворно място, п-л и гр.); - размер: (целият имот или ил.ч. е общинска собственост); (обща пл.-застр., незастр.) (площ в кв.м., етажност, конструкция, година на построяване);	Язовир - 310 177 кв.м. констр. на язовирна стена - земно-насишна траншеен преливник Цена на земята - 55 831 860.00 лв Цена на съоръженията - 26 550 000.00 лв.
4. БИВШ СОБСТВЕНИК НА ИМОТА (име, адрес):	ТКЗС Камено
5. СЪСОБСТВЕНИЦИ (име, адрес):	няма
6. No и ДАТА на СЪСТАВЕНИ ПО-РАНО АКТОВЕ:	няма
7. МЕСТОНАХОЖДЕНИЕ НА ИМОТА: (гр., район, кв., парцел, пл. No, местност, ж.к., ул. No, бл., вх., ап. ет.)	Землището с. Кръстина Имот №000037 по плана за земеразделяне Местност "Сънър дере"
8. ГРАНИЦИ на целия имот (съседи) и на сервизните помещения (тавани, мазета):	ниви, дере; землищна граница с Камено
9. ЦЕНА НА ИМОТА:	82 381 860.00 лв.

10. От кого се СТОПАНИСВА и УПРАВЛЯВА имота:

- основание:

(заповед N, дата)

11. ОТСТЪПЕНО ПРАВО НА ПОЛЗВАНЕ:

- основание (заповед No, дата):

- за срок от го

- вид

(възмездно, безвъзмездно, концесии)

12. ОТСТЪПЕНО ПРАВО НА СТРОЕЖ за:

- на кое лице

- основание (заповед No, дата)

- вид (възмездно, безвъзмездно)

13. ОТСТЪПЕНО ПРАВО НА НАДСТРОЯВАНЕ И ПРИСТРОЯВАНЕ

- на кого

- основание (заповед No, дата)

14. ИЗВЪРШЕНИ РАЗПОРЕДИТЕЛНИ ДЕЙСТВИЯ с имота:

(замяна, продажба, гелба и др.)

..... на основание

(заповед No, дата)

15. ИМОТЪТ Е ВКЛЮЧЕН В КАПИТАЛА НА ТЪРГОВСКО ДРУЖЕСТВО

..... на основание

16. АКТОСЪСТАВИТЕЛ (трите имена и длъжност):

инж. Тодор Цветков Петров - гл. специалист ТСУИС

(погнус)

17. ЗАБЕЛЕЖКА:

С К И Ц А

№ K02277/14.06.2017 г.
М 1:10000

на имот с номер 000037 в землището на с.КРЪСТИНА с ЕКАТТЕ 40381, общ.КАМЕНО.

Имотът е собственост на:

1. ОБЩИНА ГР.КАМЕНО, Рег. номер 40381, с.КРЪСТИНА,

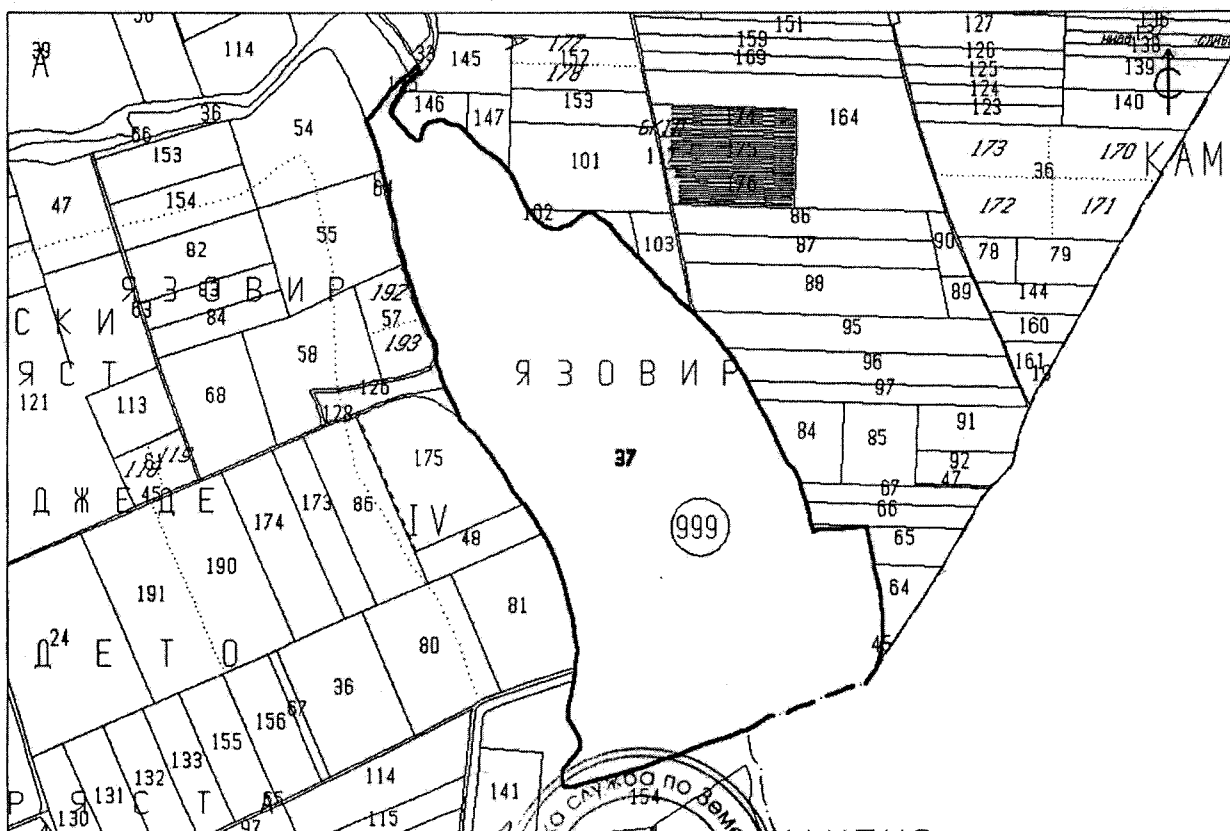
Документ: Акт за публична общ. собственост № 19 от 17.10.1997 г.

Площ на имота: 310.177 дка. Начин на трайно ползване: Водоем

Вид собственост: Общинска публична


Имотът се намира в местността "-----" при граници и съседи:

№ 013064, Полски път	на ОБЩИНА ГР.КАМЕНО
№ 013054, Нива	на СТОЯНКА ДИМИТРОВА ГЕОРГИЕВА
№ 000036, Наводнена нива	на ОБЩИНСКА СОБСТВЕНОСТ-ЧА.19 АЛ.1
№ 000033, Дере	на ОБЩИНА ГР.КАМЕНО
№ 000125, Полски път	на ОБЩИНА ГР.КАМЕНО
№ 006146, Нива	на МАРЧО АТАНАСОВ ТОДОРОВ
№ 006147, Нива	на "С.И.Г" ООД
№ 006101, Нива	на ГАЛИНА МИНЧЕВА ТОДОРОВА
№ 006102, Нива	на РАЙНА ДИМИТРОВА БЪЧВАРОВА
№ 006103, Нива	на МИНЧО МИТЕВ ПАРУШЕВ
№ 000117, Полски път	на ОБЩИНА ГР.КАМЕНО
№ 006095, Нива	на СТОЯНКА ТОДОРОВА ГРУЕВА и др.
№ 006096, Нива	на ЕНЧО ИЛИЕВ СТОЙЧЕВ
№ 006097, Нива	на "СТАВЕН" ООД
№ 006084, Нива	на ЙОРДАН ГЧЕВ ЙОРДАНОВ
№ 006067, Нива	на ЙОРДАН ВЪНЕВ ЙОРДАНОВ
№ 006066, Нива	на ВАЛЕНТИН ЙОРДАНОВ ЙОРДАНОВ
№ 006065, Нива	на МААДЕН СТОЯНОВ ТОДОРОВ
№ 006064, Нива	на ДАНАИЛ ДИМИТРОВ ИВАНОВ
№ 006045, Нива	на ОБЩИНСКА СОБСТВЕНОСТ-ЧА.19 АЛ.1
№ 000019, Полски път	на ОБЩИНА ГР.КАМЕНО



Скицата съдържа 2 стр. и има срок на валидност в месец

Изработил:



Дата: . .20 г. Заверил:

Печат

БОРЯН ТОДОРОВА ГОРИТЪ
/ главен специалист
/ ВАЛЕНТИНА КЛЕВА
/ НАЧАЛНИК на КАМЕНО служба по земеделие

С К И Ц А

№ K02277/14.06.2017 г.
М 1:10000


на имот с номер 000037 в землището на с.КРЪСТИНА с ЕКАТТЕ 40381, общ.КАМЕНО.

Землищна граница

№ 000154, Изоставена нива	на ОБЩИНСКА СОБСТВЕНОСТ-ЧА.19 АЛ.1
№ 000121, Напоител. канал	на МОСВ
№ 000140, Полски път	на ОБЩИНА ГР.КАМЕНО
№ 013081, Нива	на "ЗЛАТЕН КЛАС 2004" ЕООД
№ 013048, Овощна градина	на ИВАН НИКОЛАЕВ РУСЧЕВ
№ 013175, Овощна градина	на ИВАН НИКОЛАЕВ РУСЧЕВ
№ 000128, Полски път	на ОБЩИНА ГР.КАМЕНО
№ 000126, Нива	на ОБЩИНСКА СОБСТВЕНОСТ-ЧА.19 АЛ.1

Скицата съдържа 2 стр. и има срок на валидност 6 месеца.

Изработил:



БОРЯНА ТОДОРОВА ДИЛОВАРИТЕ
/ главен специалист
/ ВАЛЕНТИНА КАЛЕВА 202-3
НАЧАЛНИК на Общинско Служба по земеделие

Дата: . .20 г. Заверил:

Печат



/ / / /