

РЕПУБЛИКА БЪЛГАРИЯ

МИНИСТЕРСТВО НА РЕГИОНАЛНОТО РАЗВИТИЕ И БЛАГОУСТРОЙСТВОТО

ОБЩИНА Камено

ОБЛАСТ Бургас

УТВЪРЖДАВАМ

(подпис и печат)

Вписване по ЗС/ПВ

Служба по вписванията:

КМЕТ НА ОБЩИНА:

СЪДИЯ ПО ВПИСВАНИЯТА:

Димитър Петров Которов

(име, презиме и фамилия)

(име, презиме и фамилия)

А К Т № 268


ЗА ПУБЛИЧНА ОБЩИНСКА СОБСТВЕНОСТ

Регистър

Картотека

Досие

Вписан 03-11-2006 19...г.
 Том 111 № 102
 ДВ. Вх. рег. № 102
 Съдия по вписванията



1. ДАТА НА СЪСТАВЯНЕ	02.11.2006 г.
2. ПРАВНО ОСНОВАНИЕ	чл.3, ал.2, т.1 от ЗОС.
3. ВИД И ОПИСАНИЕ НА ИМОТА	Язовир с площ 7.299 дка. ПИ № 000095.
4. МЕСТОНАХОЖДЕНИЕ НА ИМОТА	В землището на с.Черни връх, общ. Камено. ПИ № 000095.
5. ГРАНИЦИ НА ИМОТА	№ 000094-изостав. тр. нас.; № 000092-пасище, мера; № 000087-път IV кл.; № 000193-полски път; № 000053-полски път; № 000180-напоител. канал.
6. ДАНЪЧНА ОЦЕНКА НА ИМОТА КЪМ МОМЕНТА НА УТВЪРЖДАВАНЕ НА АКТА:	721.90 лева.
7. БИВШ СОБСТВЕНИК НА ИМОТА	

8. СЪСОБСТВЕНИЦИ


9. НОМЕР И ДАТА НА
СЪСТАВЕНИ ПО - РАНО
АКТОВЕ

10. ПРЕДОСТАВЕНИ ПРАВА ЗА УПРАВЛЕНИЕ:

11. РАЗПОРЕДИТЕЛНИ ДЕЙСТВИЯ С ИМОТА (ЧАСТ ОТ ИМОТА):

12. АКТОСЪСТАВИТЕЛ:

Ангелина Петкова Пенева-нач. отдел „УС“


(ПОДПИС)

13. ЗАБЕЛЕЖКИ:



АГЕНЦИЯ ПО ГЕОДЕЗИЯ,
КАРТОГРАФИЯ И КАДАСТЪР
СЛУЖБА ПО ГЕОДЕЗИЯ, КАРТОГРАФИЯ И КАДАСТЪР - ГР. БУРГАС

8000, ПОЩЕНСКА КУТИЯ -526, Бул. "СТ.СТАМБОЛОВ" №120, ет.4, 056/813518; 549701,
burgas@cadastre.bg, БУЛСТАТ:130362903

СОФИЯ 1618, КЕ. ПАВЛОВ, УЛ. МЪСАЛ, №1
ТЕЛ: 02/818 83 83, СТР. 02/555 53 33
CAD@CADASTRE.BG * WWW.CADASTRE.BG

СКИЦА НА ПОЗЕМЛЕН ИМОТ № 15-286445-19.06.2017 г.

Поземлен имот с идентификатор **80916.23.412**

С. Черни връх, общ. Камено, обл. Бургас

По кадастралната карта и кадастралните регистри, одобрени със Заповед РД-18-39/27.07.2015 г.
на **ИЗПЪЛНИТЕЛЕН ДИРЕКТОР НА АГКК**

Последно изменение със заповед: **няма издадена заповед за изменение в КККР**

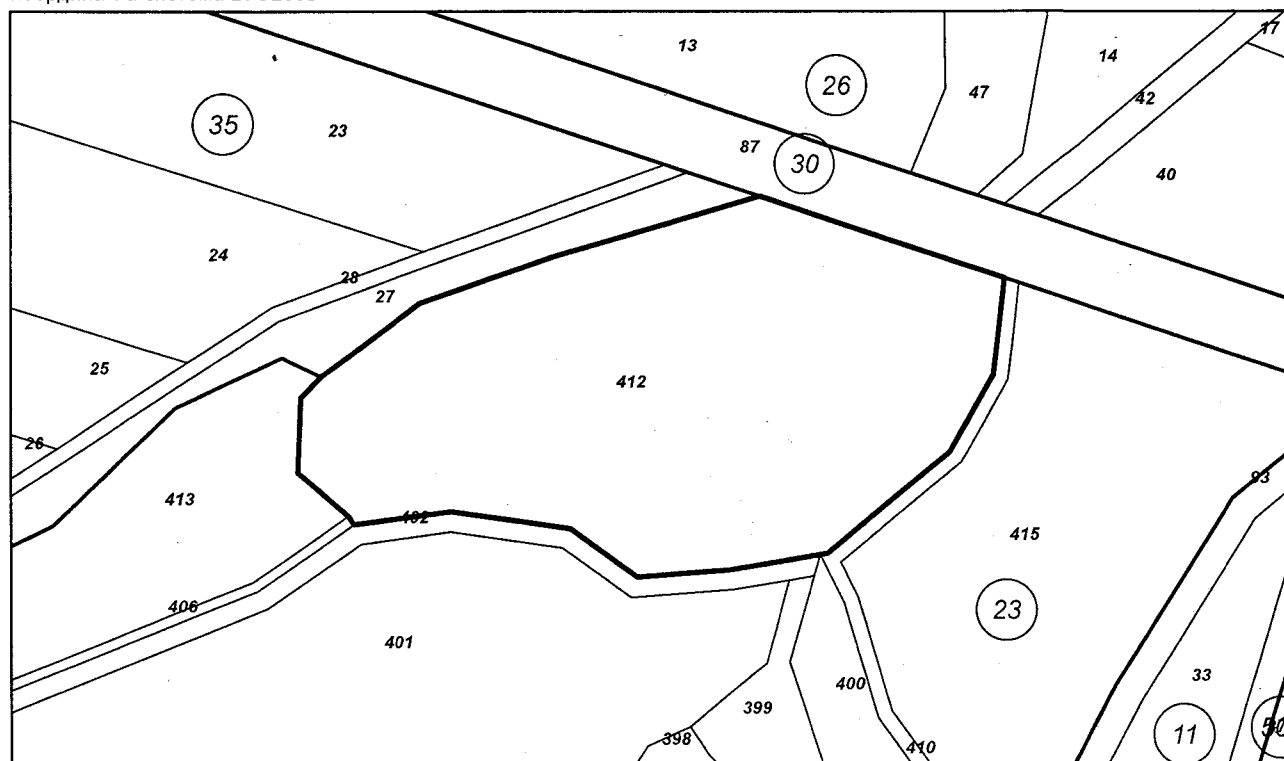
Адрес на поземления имот: **местност -----**

Площ: **7299 кв.м**

Трайно предназначение на територията: **Територия, заета от води и водни обекти**

Начин на трайно ползване: **Язовир**

Координатна система БГС2005



М 1:1500

Стар идентификатор: **няма**

Номер по предходен план: **000095**

Съседи: **80916.35.27, 80916.23.413, 80916.23.406, 80916.23.402, 80916.23.410, 80916.23.400, 80916.30.87**

Собственици:

1. **ОБЩИНА КАМЕНО**

Няма данни за идеалните части

Няма документ за собственост от 0000г.

Скица № 15-286445-19.06.2017 г. издадена въз основа на
документ с входящ № 01-179513-15.06.2017 г.

