



ДО
ОБЩИНСКИ СЪВЕТ
ГР.КАМЕНО



ДОКЛАДНА ЗАПИСКА

от

инж. Стефан Бонев Стефанов
Кмет на Община Камено



Относно: Искане от „Лукойл Нефтохим Бургас” АД за даване на право на изграждане на нивелачен репер на общинско място, във връзка с контролиране на нивото на дигите в язовир „Мандра”

УВАЖАЕМИ ГОСПОЖИ И ГОСПОДА ОБЩИНСКИ СЪВЕТНИЦИ,

Представената докладна, се отнася, за разрешение за предоставяне на общинско място от порядъка на 20 – 30 кв.м. на територията на с.Константиново. Определеното място се намира на юг от УПИ IX, кв.34 по ПУП на с.Константиново, в пространството на улица с о.т. 47 -49. Към искането е приложен списък с координати на чупките на подходящото за целта място.

На основание горното предлагам Общински съвет Камено да вземе следното :

РЕШЕНИЕ

Общински съвет Камено, дава съгласие на „Лукойл Нефтохим Бургас” АД да влезе в процедура по изграждане на репер, за своя сметка в посоченото място в с.Константиново, попадащо южно от УПИ IX, кв.34 по плана на с.Константиново, да бъде в обхвата на улица с о.т.47-49, както и да попада в пространството ограничено от посочените координати на граничните точки в Приложение 1 към искането.

Приложение : искане с приложение

/дм/

инж. СТЕФАН БОНЕВ СТЕФАНОВ
Кмет на Община Камено

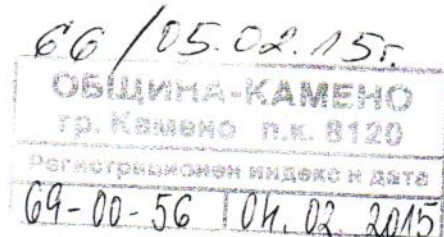




Изх. 500-01-7224-03.12.14

До
Кмет на Община Камено
Ст. Бонев

Относно: съгласуване на
общински терен за репер в
Константиново



Уважаеми г-н Бонев,

Язовир „Мандра“ е от изключително важно значение както за „ЛУКОЙЛ Нефтохим Бургас“ АД, така и за околните селища. В изпълнение на изискванията на Наредба 13 всяка година се провеждат пролетен и есенен преглед за състоянието на язовира, предшествани от геодезически замери на язовирната стена, диги и контрадиги за тяхното хоризонтално и вертикално изместване.

Един от реперите, намиращ се в село Константиново е от държавната геодезическа мрежа и служещ за измерване изместванията на контрадига Новоселска, към момента попада в частен имот (мелница), като собственикът ограничава достъпа на геодезистите до него.

В отговор на писмо, изх. № 69-00-611/19.11.2014 г. (наш вх. 8877-500-01-21.11.14), на 01.12.2014 г. бе проведена среща с Директор Дирекция УТСУОС инж. Димчо Мутафов и ни бе предложено ново място в с. Константиново за изграждане на нов репер с координати съгласно Приложение № 1.

В тази връзка се обръщам с молба към Вас да внесете на вниманието

0.5.49


4.10.18 вх. 34

на Общинския съвет на гр. Камено предложение за даване право на „ЛУКОЙЛ Нефтохим Бургас“ АД да влезе в процедура, респ. да изгради на това място нов репер, крайно необходим за извършването на посочените геодезически замери.

Приложение: съгласно текста – 1 екз., 1 стр.

С уважение,

Директор по производство



Д. Добрев



500-01-7224-03.12.14

Приложение № 1

Координати на ново място за изместване (изграждане) на нивелачен репер в
с. Константиново, Община Камено

	X	Y
1	4631050.6267	9573637.9979
2	4631050.0371	9573638.2109
3	4631049.1021	9573638.5229
4	4631048.1582	9573638.8201
5	4631047.2109	9573639.0940
6	4631043.2300	9573639.2810
7	4631039.4800	9573637.6089
8	4631038.6968	9573636.2891
9	4631038.6719	9573635.4690
10	4631039.1602	9573634.2500