31

ОБЩИНА-КАМЕНО
гр. Камено п.к. 8120
Регистрационен индекс и дата
67-01-181/21.09.2025

ОБЩИНА КАМЕНО

8120 гр. Камено, ул. „Освобождение“ № 101, тел. 05515 /3008; факс 05515/2480
e-mail: obshtina@kameno.bg www.kameno.bg

Общински съвет гр.Камено
Вх.№ 225/21.09.2025

ДО
ОБЩИНСКИ СЪВЕТ
ГР. КАМЕНО

Д О К Л А Д Н А З А П И С К А

от

ЖЕЛЬО ВАСИЛЕВ ВАРДУНСКИ
КМЕТ НА ОБЩИНА КАМЕНО

Относно : Разрешаване изработването на проекти за Подробни устройствени планове за разширяване на гробищните паркове в населените места на територията на Община Камено и даване на съгласие за промяна предназначението на имоти общинска собственост

УВАЖАЕМИ ГОСПОДИН ПРЕСЕДАТЕЛ ,
УВАЖАЕМИ ГОСПОЖИ И ГОСПОДА ОБЩИНСКИ СЪВЕТНИЦИ,

След извършено геодезично заснемане и служебно проучване на съществуващите в населените места на територията на община Камено гробищни паркове, е установено, че във всички населени места капацитета на гробищните паркове е изчерпан. С изключение на с.Черни връх и с.Винарско, в останалите населени места границите на съществуващите гробищни паркове са излезли извън очертанията на отредените за целта общински имоти.

На база извършеното от общинската администрация проучване са определени възможните имоти за разширяване на гробищните паркове, като същите представляват земеделски земи с начин на трайно ползване нива или пасище. В по-голямата си част имотите са общински или са стопанисвани от общината. В гр.Камено гробищният парк е засегнал и частни имоти.

Използването на предвидените за разширяване на гробищните паркове имоти е възможно след промяна на тяхното предназначение за неземеделски нужди. Като част от тази процедура е изготвянето на проекти за подробни устройствени планове – план за регулация и застрояване /ПУП-ПРЗ.

Съществуващите гробищни паркове и определените за тяхното разширяване имоти и части от имоти са както следва:

1. **<u>гр.Камено</u>**

Съществуващо положение:

- **ПИ с идентификатор 35883.28.313** – Общинска публична собственост, урбанизирана територия, НТП – гробищен парк

За разширение:

- **ПИ с идентификатор 35883.28.312** – Общинска публична собственост, земеделска територия, НТП – гробищен парк

- **ПИ с идентификатор 35883.28.289** – Общинска публична собственост, земеделска територия, НТП – гробищен парк
- **ПИ с идентификатор 35883.28.291** – Общинска публична собственост, земеделска територия, НТП – гробищен парк
- **ПИ с идентификатор 35883.28.136** – Общинска публична собственост, земеделска територия, НТП – селскостопански път
- **ПИ с идентификатор 35883.28.117** – Общинска частна собственост, земеделска територия, НТП – нива
- **част от ПИ с идентификатор 35883.28.153** – Частна собственост, земеделска територия, НТП – нива
- **част от ПИ с идентификатор 35883.28.290** – Частна собственост, земеделска територия, НТП – нива
- **част от ПИ с идентификатор 35883.28.292** – Частна собственост, земеделска територия, НТП – нива
- **част от ПИ с идентификатор 35883.28.302** – Частна собственост, земеделска територия, НТП – нива

2. <u>с.Кръстина</u>

Съществуващо положение:

• **ПИ с идентификатор 40381.12.1** – Общинска публична собственост, урбанизирана, НТП – Гробищен парк; площ – **5458 кв.м.** (000044 по КВС).

За разширение:

• **ПИ с идентификатор 40381.12.98** – Общинска публична собственост, земеделска, НТП – Гробищен парк; площ – **12995 кв.м.** (1012098 по КВС).

<u>3. с.Винарско</u>

Съществуващо положение:

• **ПИ с идентификатор 11096.28.16** – Общинска публична собственост, урбанизирана, НТП – Гробищен парк; площ – **13638 кв.м.** (000006 по КВС).

• ***За разширение*:**

○**ПИ с идентификатор 11096.28.17** – Общинска частна собственост, земеделска, НТП - Изоставена орна земя, площ – **1986 кв.м.** (000081 по КВС).

○**ПИ с идентификатор 11096.6.28** –Частна собственост, земеделска, НТП – Нива; площ – **16699 кв.м.** (006028 по КВС).

<u>4. с.Вратица</u>

Съществуващо положение:

• **ПИ с идентификатор 12245.30.22** – Общинска собственост, земеделска, НТП – Гробищен парк; площ – **3946 кв.м.** (000096 по КВС).

• ***За разширение:***

○**ПИ с идентификатор 12245.30.10** – Стопанисвано от общината, земеделска, НТП – Пасище; площ – **2713кв.м.** (030010 по КВС);

○**ПИ с идентификатор 12245.30.8** – Стопанисвано от общината, земеделска, НТП – Пасище; площ – **3661 кв.м.** (030008 по КВС);

○**ПИ с идентификатор 12245.30.7** – Стопанисвано от общината, земеделска, НТП – Пасище; площ – **6037 кв.м.** (030007 по КВС).

<u>5. с.Трояново</u>

Съществуващо положение:

• **ПИ с идентификатор 73211.60.30** – Общинска публична собственост, земеделска, НТП – Гробищен парк; площ – **9545кв.м.** (000239 по КВС).

• ***За разширение:***

• **ПИ с идентификатор 73211.60.26** – Общинска частна собственост, земеделска, НТП – Нива; площ – **13009кв.м.** (060026 по КВС).

• **ПИ с идентификатор 73211.60.8** – Общинска частна собственост, земеделска, НТП – Нива; площ – **5184кв.м.** (060008 по КВС).

6.с.Желязово

Съществуващо положение:

• **ПИ с идентификатор 29249.200.34** – Общинска публична собственост, земеделска, НТП – Гробищен парк; площ – **4947кв.м.** (000902 по КВС).

• ***За разширение:***

• **ПИ с идентификатор 29249.200.14** – Общинска частна собственост, земеделска, НТП – Пасище – **3407 кв.м.** (200014 по КВС).

• **Част от ПИ с идентификатор 29249.200.11,** – Общинска частна собственост, земеделска, НТП – Нива – **89056 кв.м.** (200011 по КВС).

7.с.Русокастро

Съществуващо положение:

• **ПИ с идентификатор 63478.77.16** – Общинска публична собственост, земеделска, НТП – Гробищен парк; площ – **18229кв.м.** (000268 по КВС).

• ***За разширение:***

ПИ с идентификатор 63478.77.12 – Общинска частна собственост, земеделска, НТП – Пасище; площ – **18997кв.м.** (077012 по КВС);

ПИ с идентификатор 63478.77.11 – Общинска частна собственост, земеделска, НТП – Нива; площ – **15096кв.м.** (077011 по КВС).

8. с.Ливада

Съществуващо положение:

• **ПИ с идентификатор 43623.32.54** – Общинска публична собственост, земеделска, НТП – Гробищен парк; площ – **16378 кв.м.** (000039 по КВС)

• ***За разширение:***

○**ПИ с идентификатор 43623.32.2** – Общинска частна собственост, земеделска, НТП – Пасище; площ – **7531 кв.м.** (032002 по КВС)

9. с.Константиново

Съществуващо положение:

• **ПИ с идентификатор 52279.26.17** – Общинска публична собственост, земеделска, НТП – Гробищен парк; площ – **15737 кв.м.** (000144 по КВС).

• ***За разширение:***

○**ПИ с идентификатор 52279.26.16** – Общинска публична собственост, земеделска, НТП – Пасище; площ – **20204 кв.м.** (000082 по КВС).

10.с.Черни връх

Съществуващо положение:

ПИ с идентификатор 80916.10.405 – Общинска публична собственост, урбанизирана територия, НТП – Гробищен парк; площ – **15857 кв.м.** (63 по КВС).

• ***За разширение***

ПИ с идентификатор 80916.24.24 - Общинска частна собственост, земеделска, НТП – Нива; площ – **5223кв.м.** (024024 по КВС)

11.с.Полски извор

Съществуващо положение:

• **ПИ с идентификатор 57337.12.46** – Общинска частна собственост, земеделска, НТП – Гробищен парк; площ – **8045 кв.м.** (000178 по КВС).

• ***За разширение*:**

ПИ с идентификатор 57337.12.47 - Общинска частна собственост, земеделска, НТП – Пасище; площ – **12132 кв.м.** (000177 по КВС);

ПИ с идентификатор 57337.12.38 - Общинска частна собственост, земеделска, НТП – Нива; площ – **9675 кв.м.** (012038 по КВС).

12. с.Тръстиково

Съществуващо положение:

• **ПИ с идентификатор 73398.90.10** – Общинска публична собственост, урбанизирана, НТП – Гробищен парк; площ – **3064 кв.м.** (000118 по КВС).

- **Част от УПИ I-233, кв.52** в регулационните граници на населеното място
- ***За разширение:***
- **Част от ПИ с идентификатор 73398.90.16** – Общинска частна собственост, земеделска, НТП – Пасище; площ – **14968 кв.м.** (000178 по КВС).

Съгласно чл.124а, ал.1 от ЗУТ разрешение за изработване на проект за подробен устройствен план се дава с решение на общинския съвет по предложение на кмета на общината. По този ред се разрешава и изработването на проект за подробен устройствен план на селищно образувание с национално значение, както и на поземлени имоти извън границите на урбанизираните територии.

Съгласно чл.124б, ал.1 с разрешенията по чл.124а, ал.1 се одобряват заданията по чл.125 от ЗУТ.

Съгласно чл.25,ал.3,т.3 от Закона за собствеността и ползуването на земеделските земи промяна на предназначението на мерите и пасищата се допуска по изключение за създаване на нови или разширяване строителните граници на съществуващи урбанизирани територии (населени места и селищни образувания), както и създаване или разширяване границите на отделни урегулирани поземлени имоти извън тях. Съгласно ал.5 на същия член Общинският съвет приема решение за изразяване на предварително съгласие за промяна на предназначението с мнозинство 2 две трети от общия брой на общинските съветници при спазване на специалните закони и на нормативите за поддържане на резерв от постоянно затревени площи, както и при условие, че не е налице недостиг от земи за нуждите на животновъдството и определя и срока на валидност на предварителното съгласие.

Отчитайки факта, че имотите с НТП - пасище, мера, които се засягат от предложената промяната на предназначението на земята в изброените села са под 0,5% от общата площ на мерите и пасищата в тях, както и силно намалелия брой на животни, считам, че това няма да доведе до недостиг на земеделска земя за нуждите на животновъдството в землищата на посочените села.

Предвид гореизложеното, предлагам Общински съвет Камено да вземе следните

РЕШЕНИЯ:

I. На основание чл. 124а,ал.1 и чл.124б,ал.1 от ЗУТ Общински съвет Камено, **ОДОБРЯВА** предложеното задание и **РАЗРЕШАВА** да се изработи проект за подробен устройствен план – план за регулация и застрояване /ПУП-ПРЗ/ с цел създаване на градоустройствена основа на съществуващите гробищни паркове и създаване на условия за тяхното разширяване чрез промяна предназначението на земеделски земи на следните имоти:

1. **гр.Камено**

- **ПИ с идентификатор 35883.28.313** – Общинска публична собственост, урбанизирана територия, НТП – гробищен парк
- **ПИ с идентификатор 35883.28.312** – Общинска публична собственост, земеделска територия, НТП – гробищен парк

- **ПИ с идентификатор 35883.28.289** – Общинска публична собственост, земеделска територия, НТП – гробищен парк
- **ПИ с идентификатор 35883.28.291** – Общинска публична собственост, земеделска територия, НТП – гробищен парк
- **ПИ с идентификатор 35883.28.136** – Общинска публична собственост, земеделска територия, НТП – селскостопански път
- **ПИ с идентификатор 35883.28.117** – Общинска частна собственост, земеделска територия, НТП – нива
- **част от ПИ с идентификатор 35883.28.153** – Частна собственост, земеделска територия, НТП – нива
- **част от ПИ с идентификатор 35883.28.290** – Частна собственост, земеделска територия, НТП – нива
- **част от ПИ с идентификатор 35883.28.292** – Частна собственост, земеделска територия, НТП – нива
- **част от ПИ с идентификатор 35883.28.302** – Частна собственост, земеделска територия, НТП – нива

2. с.Кръстина

• **ПИ с идентификатор 40381.12.1** – Общинска публична собственост, урбанизирана, НТП – Гробищен парк; площ – **5458 кв.м.** (000044 по КВС).

• **ПИ с идентификатор 40381.12.98** – Общинска публична собственост, земеделска, НТП – Гробищен парк; площ – **12995 кв.м.** (1012098 по КВС).

3 .с.Винарско

• **ПИ с идентификатор 11096.28.16** – Общинска публична собственост, земеделска, НТП – Гробищен парк; площ – **13638 кв.м.** (000006 по КВС), урбанизирана територия.

○**ПИ с идентификатор 11096.28.17** – Общинска частна собственост, земеделска, НТП - Изоставена орна земя, площ – **1986 кв.м.** (000081 по КВС), урбанизирана територия.

○**ПИ с идентификатор 11096.6.28** –Частна собственост, НТП – Нива; площ – **16699 кв.м.** (006028 по КВС).

4. с.Вратица

• **ПИ с идентификатор 12245.30.22** – Общинска собственост, земеделска, НТП – Гробищен парк; площ – **3946 кв.м.** (000096 по КВС).

5. с.Трояново

• **ПИ с идентификатор 73211.60.30** – Общинска публична собственост, земеделска, НТП – Гробищен парк; площ – **9545кв.м.** (000239 по КВС).

• **ПИ с идентификатор 73211.60.26** – Общинска частна собственост, земеделска, НТП – Нива; площ – **13009кв.м.** (060026 по КВС).

• **ПИ с идентификатор 73211.60.8** – Общинска частна собственост, земеделска, НТП – Нива; площ – **5184кв.м.** (060008 по КВС).

6. с.Желязово

• **ПИ с идентификатор 29249.200.34** – Общинска публична собственост, земеделска, НТП – Гробищен парк; площ – **4947кв.м.** (000902 по КВС).

7.с. Русокастро

• **ПИ с идентификатор 63478.77.16** – Общинска публична собственост, земеделска, НТП – Гробищен парк; площ – **18229кв.м.** (000268 по КВС).

○ **Русокастро ПИ с идентификатор 63478.77.11** – Общинска частна собственост, земеделска, НТП – Нива; площ – **15096кв.м.** (077011 по КВС).

8.с.Ливада

• **ПИ с идентификатор 43623.32.54** – Общинска публична собственост, земеделска, НТП – Гробищен парк; площ – **16378 кв.м.** (000039 по КВС)

9. с.Константиново

• **ПИ с идентификатор 52279.26.17** – Общинска публична собственост, земеделска, НТП – Гробищен парк; площ – **15737 кв.м.** (000144 по КВС).

10. с.Черни връх

• **ПИ с идентификатор 80916.10.405** – Общинска публична собственост, урбанизирана територия, НТП – Гробищен парк; площ – **15857 кв.м.** (63 по КВС).

- **ПИ с идентификатор 80916.24.24** - Общинска частна собственост, земеделска, НТП – Нива; площ – **5223кв.м.** (024024 по КВС

11.с.Полски извор

• **ПИ с идентификатор 57337.12.46** – Общинска частна собственост, земеделска, НТП – Гробищен парк; площ – **8045 кв.м.** (000178 по КВС).

○ **Полски извор ПИ с идентификатор 57337.12.38** - Общинска частна собственост, земеделска, НТП – Нива; площ – **9675 кв.м.** (012038 по КВС).

12. с.Тръстиково

• **ПИ с идентификатор 73398.90.10** – Общинска публична собственост, урбанизирана, НТП – Гробищен парк; площ – **3064 кв.м.** (000118 по КВС).

- **Част от УПИ I-233, кв.52** в регулационните граници на населеното място

II. На основание чл.21,ал.1,т.8 от Закона за местното самоуправление и местната администрация, чл.25, ал.3, т.3 и ал.5 от Закона за собствеността и ползуването на земеделските земи и чл. 124а, ал. 1 от ЗУТ Общински съвет Камено, **ОДОБРЯВА** представеното задание, и **РАЗРЕШАВА** да се изработи проект за ПУП – ПРЗ като **ИЗРАЗЯВА ПРЕДВАРИТЕЛНО СЪГЛАСИЕ със срок на валидност 1 /една/ година,** с цел създаване на условия за разширяване на съществуващите гробощни паркове чрез промяна предназначението на земеделски земи на следните имоти:

1.Вратица

○ **ПИ с идентификатор 12245.30.10** – Стопанисвано от общината, земеделска, НТП – Пасище; площ – **2713кв.м.** (030010 по КВС);

○ **ПИ с идентификатор 12245.30.8** – Стопанисвано от общината, земеделска, НТП – Пасище; площ – **3661 кв.м.** (030008 по КВС);

○ **ПИ с идентификатор 12245.30.7** – Стопанисвано от общината, земеделска, НТП – Пасище; площ – **6037 кв.м.** (030007 по КВС).

2.с.Желязово

• **ПИ с идентификатор 29249.200.14** – Общинска частна собственост, земеделска, НТП – Пасище – **3407 кв.м.** (200014 по КВС).

3.с. Русокастро

○ **Русокастро ПИ с идентификатор 63478.77.12** – Общинска частна собственост, земеделска, НТП – Пасище; площ – **18997кв.м.** (077012 по КВС);

3. с.Ливада

○ **ПИ с идентификатор 43623.32.2** – Общинска частна собственост, земеделска, НТП – Пасище; площ – **7531 кв.м.** (032002 по КВС)

4. с.Константиново

○ **ПИ с идентификатор 52279.26.16** – Общинска публична собственост, земеделска, НТП – Пасище; площ – **20204 кв.м.** (000082 по КВС).

5. с .Полски извор

○ **Полски извор ПИ с идентификатор 57337.12.47** - Общинска частна собственост, земеделска, НТП – Пасище; площ – **12132 кв.м.** (000177 по КВС);

6. с.Тръстиково

- Част от ПИ с идентификатор 73398.90.16 – Общинска частна собственост, земеделска, НТП –
Пасище; площ – **14968 кв.м.** (000178 по КВС).

ПУП-ПРЗ да се изготвят в обем и съдържание, съгласно изискванията на Наредба №8/2001г. за обем и съдържанието на устройствените схеми и планове и Наредба №7/2003г. за правила и нормативи за устройство на отделните видове територии и устройствени зони /ПНУОВТУЗ/, при съблюдаване на нормативните изисквания на ЗУТ, като вида на плана – план за регулация и застрояване или само план за застрояване се конкретизира индивидуално за всяко населено място, съобразно близоттта на имота до регулационнте граници на населеното място.

Към ПУП-ПРЗ да се изготвят трасировъчни чертежи с координатен регистър и проекти за изменение на КККР, в съответствие с тях.

Решението да се разгласи по реда на чл.124б, ал.2 от ЗУТ.

ПРИЛОЖЕНИЕ:
1.Копия от скици на имотите
2.Копие от задание
3.Копия от извършено геодезично заснемане

Община КАМЕНО КМЕТ 7

.....

Желъо Вардунски
Кмет на Община Камено

АГЕНЦИЯ ПО ГЕОДЕЗИЯ,
КАРТОГРАФИЯ И КАДАСТЪР

София 1618, кв.Павлово, ул.Мусала №1
тел.:02/955 45 40, факс: 02/955 53 33
ACAD@CADASTRE.BG • WWW.CADASTRE.BG

СЛУЖБА ПО ГЕОДЕЗИЯ, КАРТОГРАФИЯ И КАДАСТЪР - ГР. БУРГАС
8000, ПОЩЕНСКА КУТИЯ -526, Бул. "СТ.СТАМБОЛОВ" №120,ет.4, 056/813518; 549701,
burgas@cadastre.bg, БУЛСТАТ:130362903

СКИЦА НА ПОЗЕМЛЕН ИМОТ
№ 15-855966-18.09.2020 г.

Поземлен имот с идентификатор **11096.6.28**

С. **Винарско**, общ. **Камено**, обл. **Бургас**
По кадастралната карта и кадастралните регистри, одобрени със **Заповед РД-18-811/20.11.2019 г. на ИЗПЪЛНИТЕЛЕН ДИРЕКТОР НА АГКК**
Последно изменение на кадастралната карта и кадастралните регистри, засягащо поземления имот: **няма данни за изменение**
Адрес на поземления имот: **местност СКРИПКАТА**
Площ: **16699 кв. м**
Трайно предназначение на територията: **Земеделска**
Начин на трайно ползване: **Нива**
Категория на земята: **3**

Координатна система КК2005

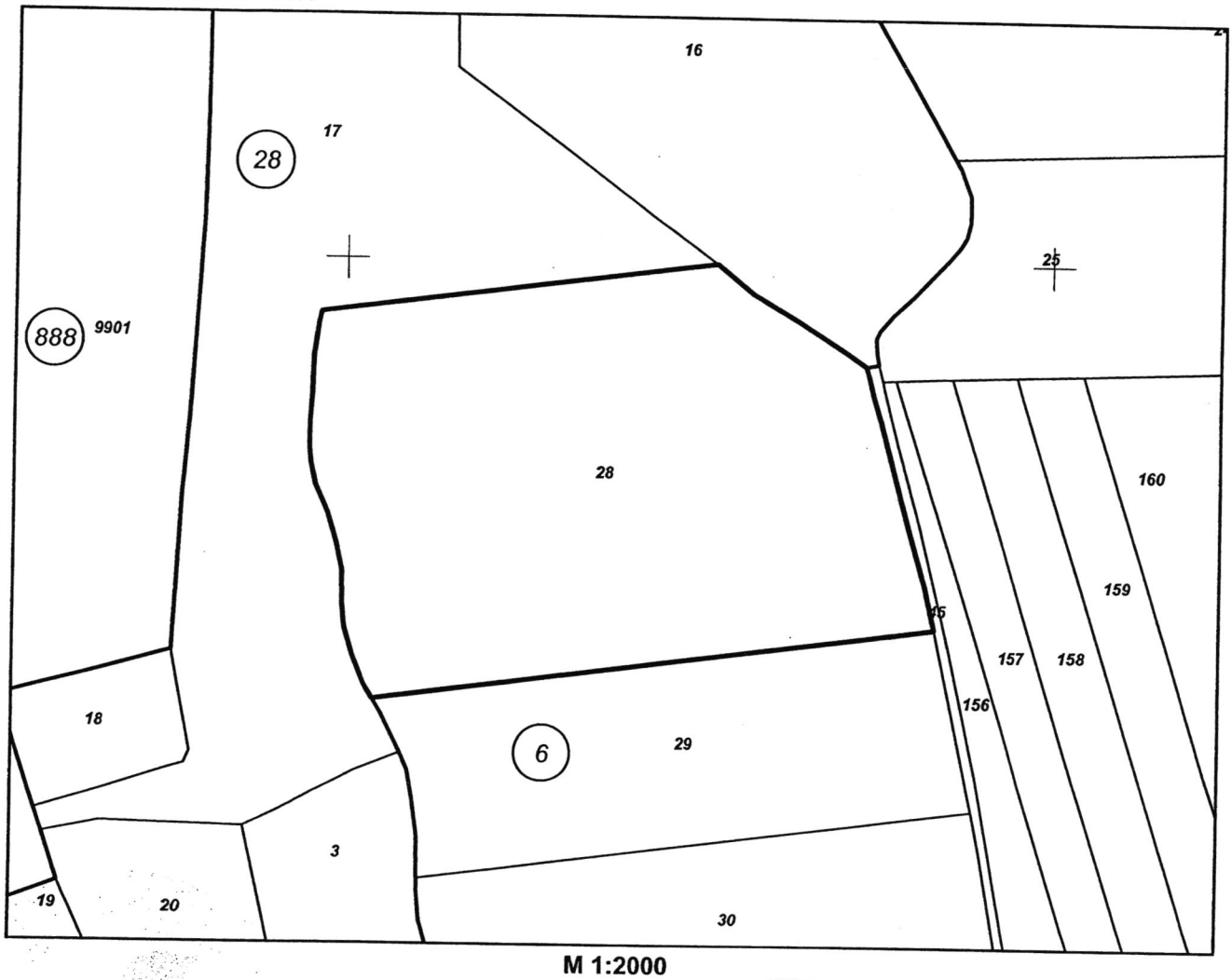

М 1:2000

Скица **№ 15-855966-18.09.2020 г.** издадена въз основа на заявление с вх.рег.№ **№ 01-426159-18.09.2020 г.**

Татяна Михайлова Цонкова

РЕПУБЛИКА БЪЛГАРИЯ
ОБЩИНА КАМЕНО

Община КАМЕНО
ВЯРНО С ОРИГИНАЛА
Подпис .....

АГЕНЦИЯ ПО ГЕОДЕЗИЯ,
КАРТОГРАФИЯ И КАДАСТЪР

София 1618, кв.Павлово, ул.Мусала №1
тел.:02/955 45 40, факс: 02/955 53 33
ACAD@CADASTRE.BG - WWW.CADASTRE.BG

Предишен идентификатор: **няма**
Номер по предходен план: **006028**
Съседи: **11096.6.29, 11096.6.45, 11096.28.16, 11096.28.17**

Собственици по данни от КРНИ:
1. **102872347, "ЗЛАТЕН КЛАС 2004" ЕООД**
Ид. част 1/8, площ 2088 кв. м от правото на собственост
Нотариален акт за продажба на земеделска земя № 47 том VII рег. 2300 дело 1149 от 26.02.2019г., издаден от Районен съд гр.Бургас
Ид. част 1/6, площ 2784 кв. м от правото на собственост
Нотариален акт за продажба на земеделска земя № 28 том XXXXV рег. 15028 дело 7581 от 26.10.2016г., издаден от Районен съд гр.Бургас
2. **СТОЙЧО ПЕТРОВ ДОМУСЧИЕВ**
Ид. част 17/24, площ 11830 кв. м от правото на собственост
Решение на ПК по чл.17, ал.1 от ЗСПЗЗ (чл.27 от ППЗСПЗЗ) за възстановяване на правото на собственост с план за земеразделяне № 1003 от 11.01.1994г., издаден от ОСЗГ КАМЕНО

Носители на други вещни права по данни от КРНИ:
няма данни

Сгради, които попадат върху имота
няма данни за сгради

Скица **№ 15-855966-18.09.2020 г.** издадена въз основа на заявление с вх.рег. **№ 01-426159-18.09.2020 г.**

.....
Татяна Михайлова Цонкова

РЕПУБЛИКА БЪЛГАРИЯ
ОБЩИНА КАМЕНО

Община КАМЕНО
ВЯРНО С ОРИГИНАЛА
Подпис .....

АГЕНЦИЯ ПО ГЕОДЕЗИЯ,
КАРТОГРАФИЯ И КАДАСТЪР

София 1618, кв.Павлово, ул.Мусала №1
тел.:02/955 45 40, факс: 02/955 53 33
ACAD@CADASTRE.BG - WWW.CADASTRE.BG

СЛУЖБА ПО ГЕОДЕЗИЯ, КАРТОГРАФИЯ И КАДАСТЪР - ГР. БУРГАС
8000, ПОЩЕНСКА КУТИЯ -526, Бул. "СТ.СТАМБОЛОВ" №120,ет.4, 056/813518; 549701,
burgas@cadastre.bg, БУЛСТАТ:130362903

СКИЦА НА ПОЗЕМЛЕН ИМОТ
№ 15-407776-20.05.2020 г.

Поземлен имот с идентификатор **11096.28.17**

С. **Винарско**, общ. **Камено**, обл. **Бургас**
По кадастралната карта и кадастралните регистри, одобрени със **Заповед РД-18-811/20.11.2019 г. на ИЗПЪЛНИТЕЛЕН ДИРЕКТОР НА АГКК**
Последно изменение на кадастралната карта и кадастралните регистри, засягащо поземления имот: **няма данни за изменение**
Адрес на поземления имот: **местност СКРИПКАТА**
Площ: **19868 кв. м**
Трайно предназначение на територията: **Земеделска**
Начин на трайно ползване: **Изоставена орна земя**
Категория на земята: **3**

Координатна система КК2005

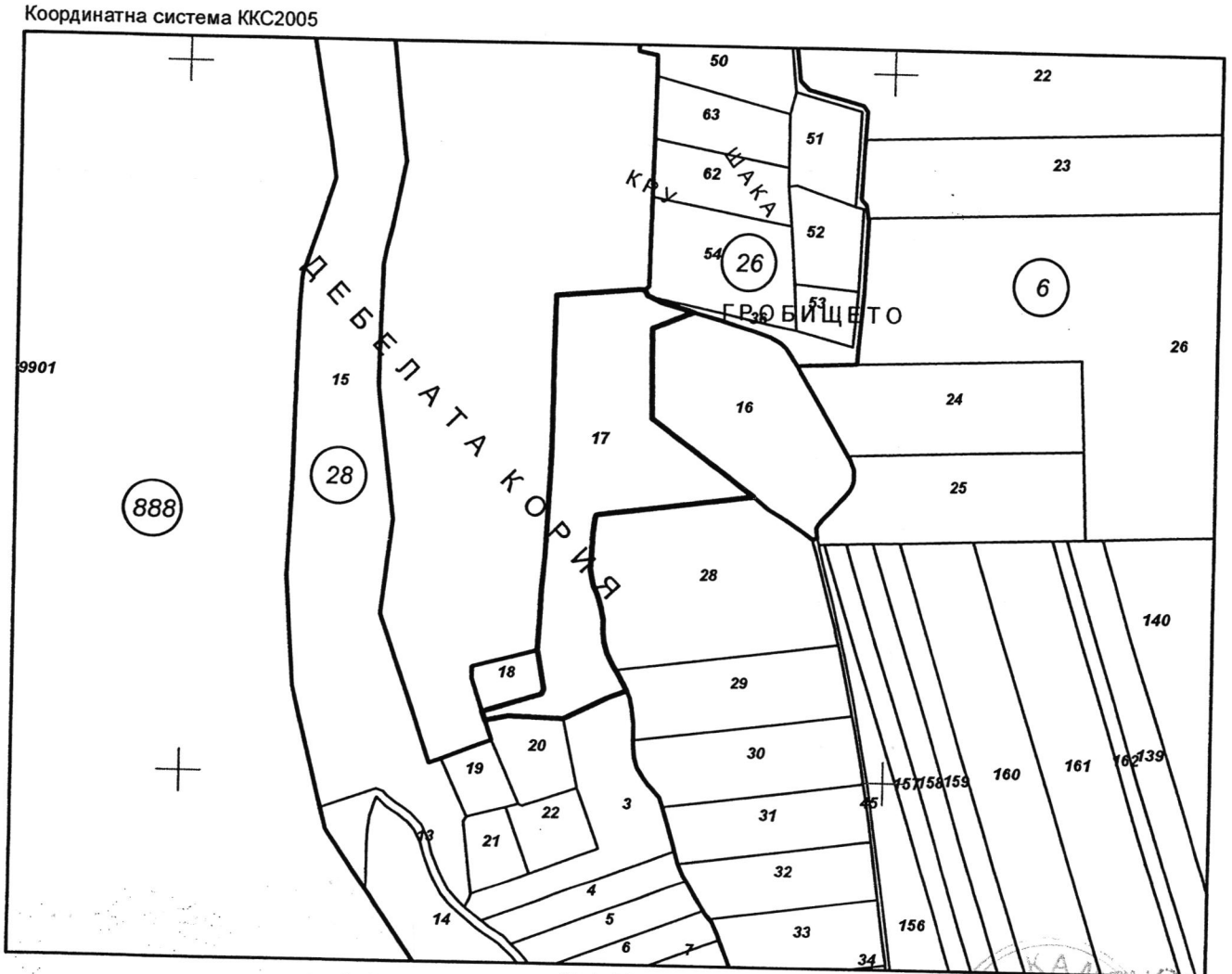

М 1:5000

Скица **№ 15-407776-20.05.2020 г.** издадена въз основа на заявление с входящ **№01-199770-20.05.2020 г.**

.....
Татяна Михайлова Цонкова

РЕПУБЛИКА БЪЛГАРИЯ ОБЩИНА КАМЕНО

Община КАМЕНО ВЯРНО С ОРИГИНАЛА

Подписан с квалифициран електронен печат "AGENTSIA PO GEODEZIA, KARTOGRAFIA I KADASTAR", E, DN: OID.2.5.4.97=NTRBG-130362903, O="AGENTSIA PO GEODEZIA, KARTOGRAFIA I KADASTAR", L=Sofia, C=BG, CN="AGENTSIA PO GEODEZIA, KARTOGRAFIA I KADASTAR", DC=qualified-legal-ca

АГЕНЦИЯ ПО ГЕОДЕЗИЯ,
КАРТОГРАФИЯ И КАДАСТЪР

София 1618, кв.Павлово, ул.Мусала №1
тел.:02/955 45 40, факс. 02/955 53 33
ACAD@CADASTRE.BG - WWW.CADASTRE.BG

Предишен идентификатор: **няма**
Номер по предходен план: **000081**
Съседи: **11096.28.18, 11096.28.20, 11096.28.3, 11096.6.29, 11096.6.28, 11096.28.16, 11096.26.54, 11096.26.36, 11096.888.9901**

Собственици по данни от КРНИ:
1. **ОБЩИНСКА СОБСТВЕНОСТ-ЧЛ.19 АЛ.1**
площ 19871 кв. м от правото на собственост
Други № РД 11-88 от 23.10.2008г., издаден от ОДЗ БУРГАС
площ 19871 кв. м от правото на собственост
Акт за частна общинска собственост № 568 от 03.05.2011г., издаден от ОБЩИНА КАМЕНО

Носители на други вещни права по данни от КРНИ:
няма данни

Сгради, които попадат върху имота
няма данни за сгради

Община КАМЕНО
ВЯРНО С ОРИГИНАЛА
Подпис .....

Скица **№ 15-407776-20.05.2020 г.** издадена въз основа на заявление с вх.рег. **№ 01-199770-20.05.2020 г.**

.....
Татяна Михайлова Цонкова

РЕПУБЛИКА БЪЛГАРИЯ
ОБЩИНА КАМЕНО

АГЕНЦИЯ ПО ГЕОДЕЗИЯ,
КАРТОГРАФИЯ И КАДАСТЪР

София 1618, кв.Павлово, ул.Мусала №1
тел.:02/955 45 40, факс. 02/955 53 33
ACAD@CADASTRE.BG • WWW.CADASTRE.BG

СЛУЖБА ПО ГЕОДЕЗИЯ, КАРТОГРАФИЯ И КАДАСТЪР - ГР. БУРГАС

8000, ПОЩЕНСКА КУТИЯ -526, Бул. "СТ.СТАМБОЛОВ" №120,ет.4, 056/813518; 549701,
burgas@cadastre.bg, БУЛСТАТ:130362903

СКИЦА НА ПОЗЕМЛЕН ИМОТ
№ 15-409357-20.05.2020 г.

Поземлен имот с идентификатор **80916.24.24**

С. **Черни връх**, общ. **Камено**, обл. **Бургас**
По кадастралната карта и кадастралните регистри, одобрени със **Заповед РД-18-39/27.07.2015 г. на ИЗПЪЛНИТЕЛЕН ДИРЕКТОР НА АГКК**
Последно изменение на кадастралната карта и кадастралните регистри, засягащо поземления имот: **няма данни за изменение**
Адрес на поземления имот: **местност ГРОБИЩАТА**
Площ: **5223 кв. м**
Трайно предназначение на територията: **Земеделска**
Начин на трайно ползване: **Нива**
Категория на земята: **8**

Координатна система ККС2005

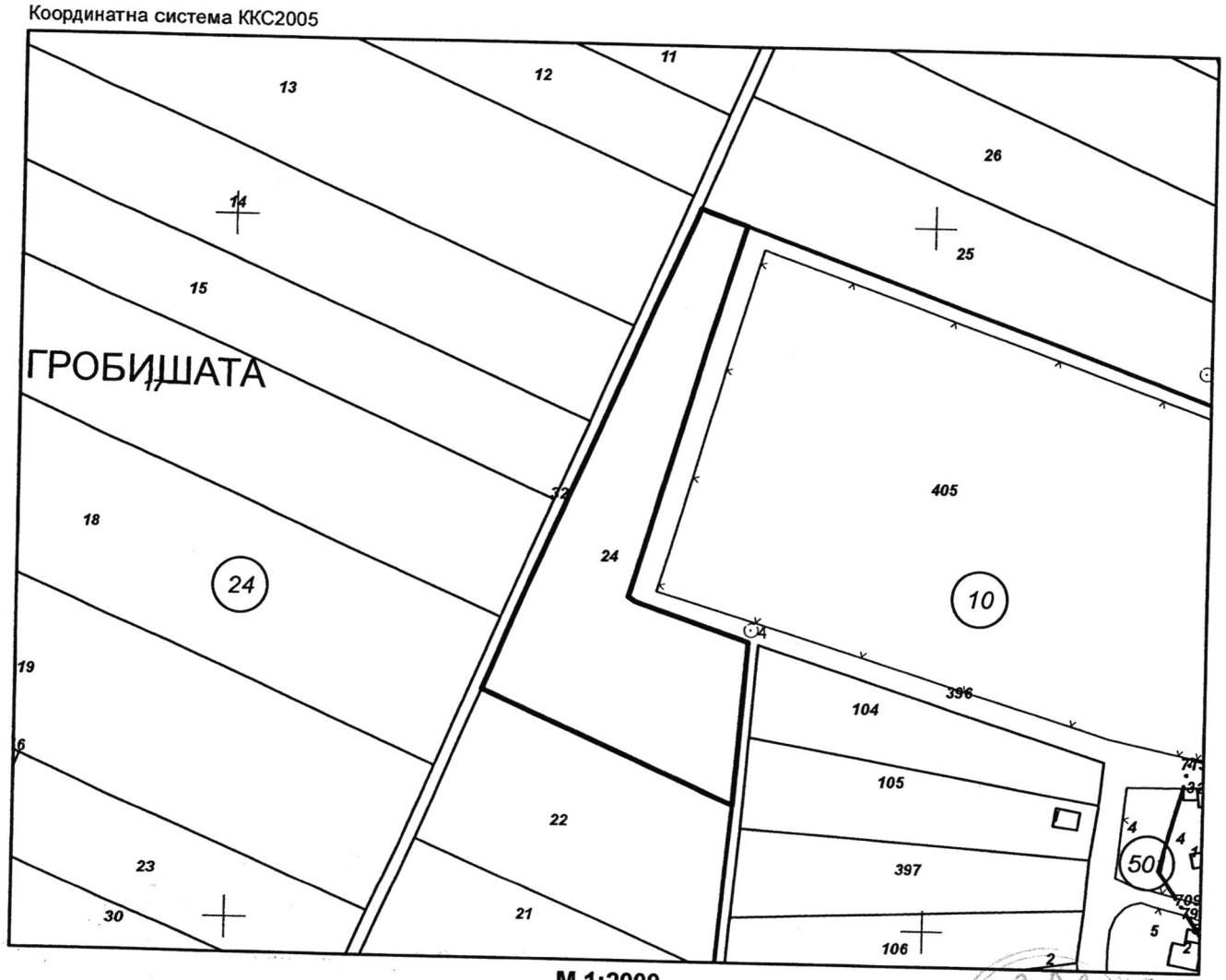

М 1:2000

Община КАМЕНО
ВЯРНО С ОРИГИНАЛА

Скица **№ 15-409357-20.05.2020 г.** издадена въз основа на заявление с вх.рег.№ **01-201061-20.05.2020 г.**

.....
Татяна Михайлова Цонкова

РЕПУБЛИКА БЪЛГАРИЯ
ОБЩИНА КАМЕНО

Подписан с квалифициран електронен печат "AGENTSIA PO GEODEZIA, KARTOGRAFIA I KADASTAR", E, DN: OID.2.5.4.97=NTRBG-130362903, O="AGENTSIA PO GEODEZIA, KARTOGRAFIA I KADASTAR", L=Sofia, C=BG, CN="AGENTSIA PO GEODEZIA, KARTOGRAFIA I KADASTAR", DC=qualified-legal-ca

София 1618, кв.Павлово, ул.Мусала №1
тел.:02/955 45 40, факс: 02/955 53 33
ACAD@CADASTRE.BG - WWW.CADASTRE.BG

Предишен идентификатор: **няма**
Номер по предходен план: **024024**
Съседи: **80916.24.22, 80916.10.396, 80916.24.25, 80916.24.32**

Собственици по данни от КРНИ:
1. **ОБЩИНСКА СОБСТВЕНОСТ-ЧЛ.19 АЛ.1**
площ 5224 кв. м от правото на собственост
Заповед на директора на ОД "Земеделие" по чл.45в, ал.7 от ППЗСПЗЗ одобряваща протоколно решение на комисията по чл.19, ал.2 от ЗСПЗЗ № РД 11-88 от 23.10.2008г., издаден от ОД "ЗЕМЕДЕЛИЕ" БУРГАС

Носители на други вещни права по данни от КРНИ:
няма данни

Сгради, които попадат върху имота
няма данни за сгради

Община КАМЕНО
ВЯРНО С ОРИГИНАЛА
Подпис .....

Скица **№ 15-409357-20.05.2020 г.** издадена въз основа на заявление с вх.рег. **№ 01-201061-20.05.2020 г.**
.....
Татяна Михайлова Цонкова

РЕПУБЛИКА БЪЛГАРИЯ
ОБЩИНА КАМЕНО

АГЕНЦИЯ ПО ГЕОДЕЗИЯ,
КАРТОГРАФИЯ И КАДАСТЪР

София 1618, кв. Павлово, ул. Мусала №1
тел.: 02/818 83 83, факс: 02/955 53 33
acad@cadastre.bg • www.cadastre.bg

СЛУЖБА ПО ГЕОДЕЗИЯ, КАРТОГРАФИЯ И КАДАСТЪР - ГР. БУРГАС
8000, ПОЩЕНСКА КУТИЯ -526, Бул. "СТ.СТАМБОЛОВ" №120,ет.4, 056/813518; 549701,
burgas@cadastre.bg, БУЛСТАТ:130362903

СКИЦА НА ПОЗЕМЛЕН ИМОТ
№ 15-618735-14.12.2016 г.

Поземлен имот с идентификатор **80916.10.405**

С. **Черни връх**, общ. **Камено**, обл. **Бургас**
По кадастралната карта и кадастралните регистри, одобрени със **Заповед РД-18-39/27.07.2015 г. на ИЗПЪЛНИТЕЛЕН ДИРЕКТОР НА АГКК**
Последно изменение със заповед: **няма издадена заповед за изменение в КККР**
Адрес на поземления имот: **местност КРАЙ СЕЛО**
Площ: **15857 кв.м**
Трайно предназначение на територията: **Урбанизирана**
Начин на трайно ползване: **Гробищен парк**

Координатна система БГС2005

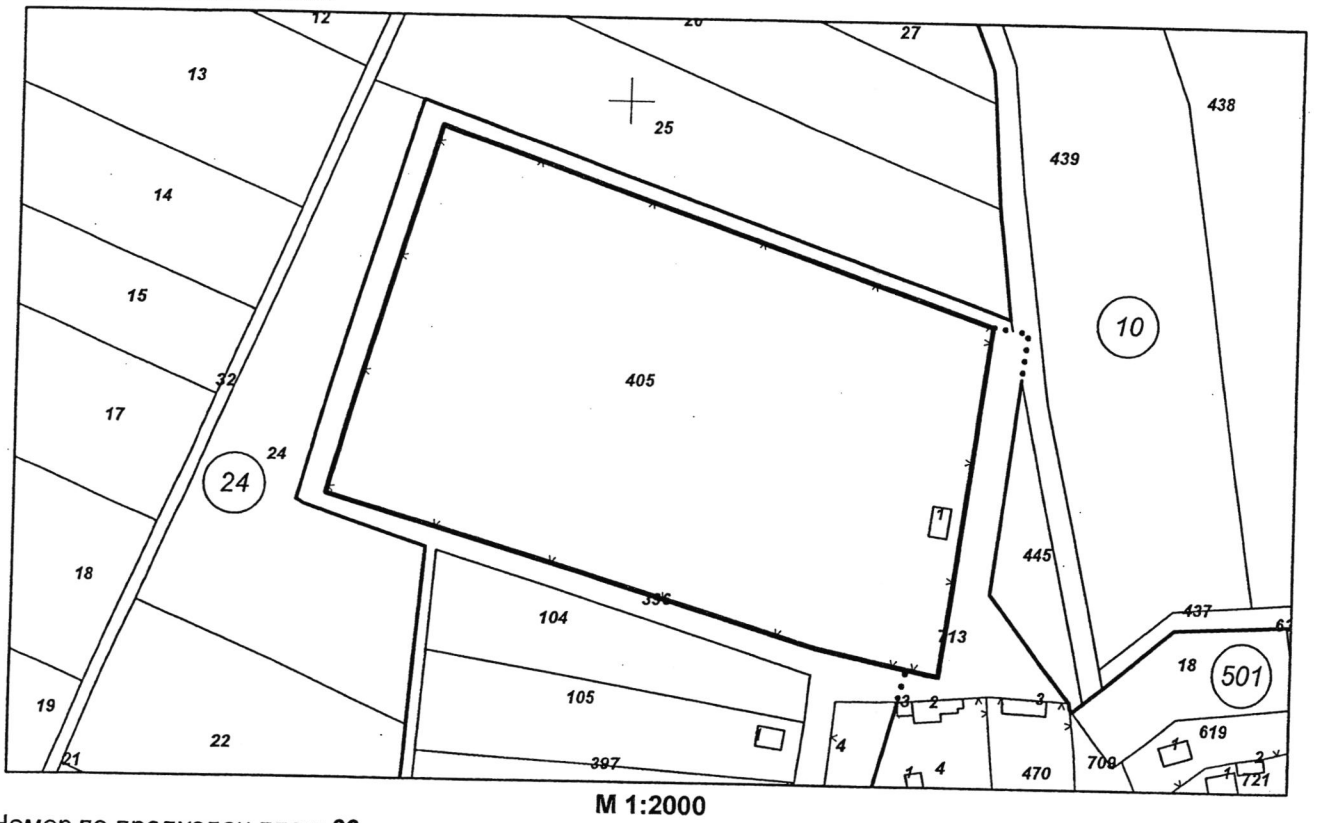

М 1:2000

Номер по предходен план: **63**
Съседи: **80916.10.396, 80916.501.713**

Собственици:
1. **000056757, ОБЩИНА КАМЕНО**
Няма данни за идеалните части
Няма документ за собственост от 0000г.

Скица **№ 15-618735-14.12.2016 г.** издадена въз основа на документ с входящ **№ 01-388314-14.12.2016 г.**

Община КАМЕНО
ВЯРНО С ОРИГИНАЛА
Подпис .....

.....
/инж. Пенка Бъчварова/

АГЕНЦИЯ ПО ГЕОДЕЗИЯ,
КАРТОГРАФИЯ И КАДАСТЪР

София 1618, кв.Павлово, ул.Мусала №1
тел.:02/955 45 40, факс: 02/955 53 33
ACAD@CADASTRE.BG - WWW.CADASTRE.BG

СЛУЖБА ПО ГЕОДЕЗИЯ, КАРТОГРАФИЯ И КАДАСТЪР - ГР. БУРГАС
8000, ПОЩЕНСКА КУТИЯ -526, Бул. "СТ.СТАМБОЛОВ" №120,ет.4, 056/813518; 549701,
burgas@cadastre.bg, БУЛСТАТ:130362903

СКИЦА НА ПОЗЕМЛЕН ИМОТ
№ 15-356547-30.04.2020 г.

Поземлен имот с идентификатор **35883.28.313**

Гр. **Камено**, общ. **Камено**, обл. **Бургас**
По кадастралната карта и кадастралните регистри, одобрени със **Заповед РД-18-886/17.12.2019 г. на ИЗПЪЛНИТЕЛЕН ДИРЕКТОР НА АГКК**
Последно изменение на кадастралната карта и кадастралните регистри, засягащо поземления имот: **няма данни за изменение**
Адрес на поземления имот:
Площ: **40787 кв. м**
Трайно предназначение на територията: **Урбанизирана**
Начин на трайно ползване: **Гробищен парк**

Координатна система ККС2005

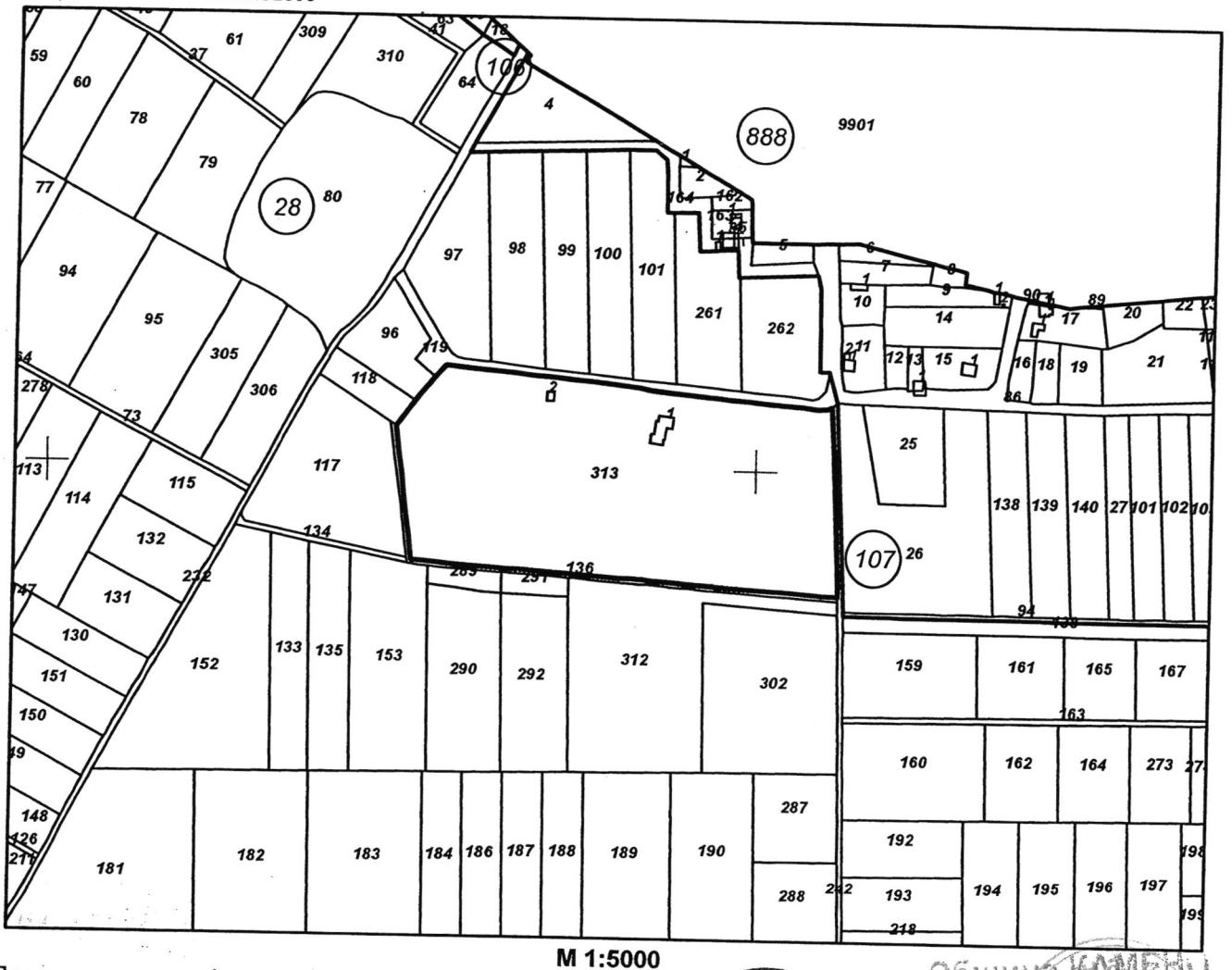

М 1:5000

Предишен идентификатор: **няма**
Номер по предходен план: **000279**

Скица **№ 15-356547-30.04.2020 г.** издадена въз основа на заявление с входящ **№ 01-174930-30.04.2020 г.**

Татяна Михайлова Цонкова

Община КАМЕНО
ВЯРНО С ОРИГИНАЛА
Подпис .....

Подписан с квалифициран електронен печат "AGENTSIA PO GEODEZIA, KARTOGRAFIA I KADASTAR", E
DN: OID.2.5.4.97=NTRBG-130362903, O="AGENTSIA PO GEODEZIA, KARTOGRAFIA I KADASTAR", L=Sofia, C=BG, CN="AGENTSIA PO GEODEZIA, KARTOGRAFIA I KADASTAR", DC=qualified-legal-ca

София 1618, кв.Павлово, ул.Мусала №1
тел.:02/955 45 40, факс: 02/955 53 33
ACAD@CADASTRE.BG - WWW.CADASTRE.BG

Съседи: **35883.28.136, 35883.28.242, 35883.28.119, 35883.28.96, 35883.28.118**

Собственици по данни от КРНИ:
1. **000057001, ОБЩИНА КАМЕНО**
площ 40792 кв. м от правото на собственост
Акт за публична общинска собственост № 44 от 30.10.1997г., издаден от ОБЩИНА КАМЕНО

Носители на други вещни права по данни от КРНИ:
няма данни

Сгради, които попадат върху имота
1. Сграда **35883.28.313.1:** застроена площ **197 кв. м**, брой етажи **1**, предназначение: **Култова, религиозна сграда**
2. Сграда **35883.28.313.2:** застроена площ **31 кв. м**, брой етажи **1**, предназначение: **Селскостопанска сграда**

Община КАМЕНО
ВЯРНО С ОРИГИНАЛА
Подпис .....

Скица **№15-356547-30.04.2020 г.** издадена въз основа на заявление с входящ **№ 01-174930-30.04.2020 г.**

.....
Татяна Михайлова Цонкова

РЕПУБЛИКА БЪЛГАРИЯ
ОБЩИНА КАМЕНО

АГЕНЦИЯ ПО ГЕОДЕЗИЯ,
КАРТОГРАФИЯ И КАДАСТЪР

София 1618, кв.Павлово, ул.Мусала №1
тел.:02/955 45 40, факс: 02/955 53 33
ACAD@CADASTRE.BG - WWW.CADASTRE.BG

СЛУЖБА ПО ГЕОДЕЗИЯ, КАРТОГРАФИЯ И КАДАСТЪР - ГР. БУРГАС
8000, ПОЩЕНСКА КУТИЯ -526, Бул. "СТ.СТАМБОЛОВ" №120,ет.4, 056/813518; 549701,
burgas@cadastre.bg, БУЛСТАТ:130362903

СКИЦА НА ПОЗЕМЛЕН ИМОТ
№ 15-356816-30.04.2020 г.

Поземлен имот с идентификатор **35883.28.117**

Гр. **Камено**, общ. **Камено**, обл. **Бургас**
По кадастралната карта и кадастралните регистри, одобрени със **Заповед РД-18-886/17.12.2019 г. на ИЗПЪЛНИТЕЛЕН ДИРЕКТОР НА АГКК**
Последно изменение на кадастралната карта и кадастралните регистри, засягащо поземления имот: **няма данни за изменение**
Адрес на поземления имот: **местност ПОД СЕЛО**
Площ: **9126 кв. м**
Трайно предназначение на територията: **Земеделска**
Начин на трайно ползване: **Нива**
Категория на земята: **3**

Координатна система КК2005

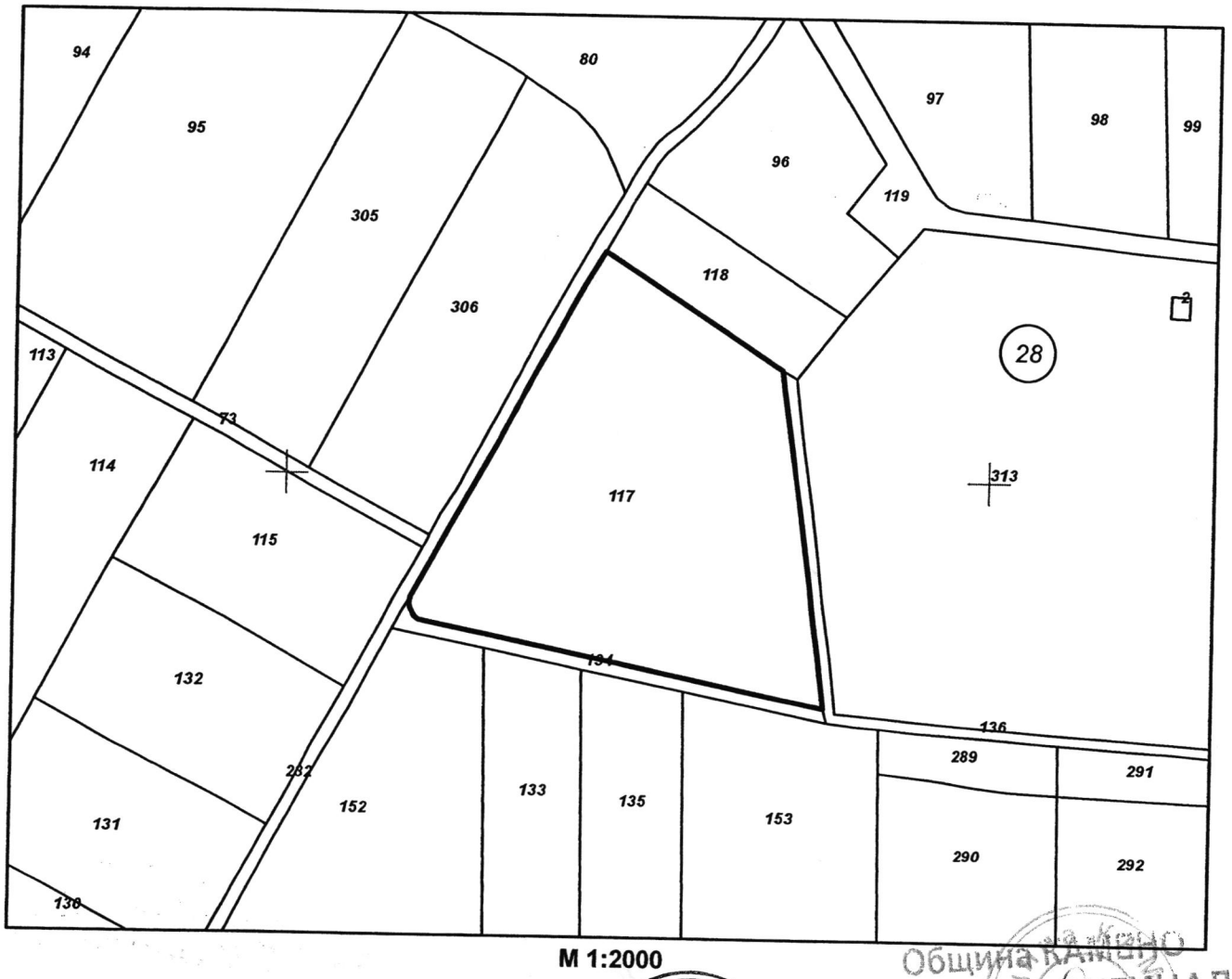

М 1:2000

Скица **№ 15-356816-30.04.2020 г.** издадена въз основа на заявление с входящ **№ 01-175049-30.04.2020 г.**

.....
Татяна Михайлова Цонкова

РЕПУБЛИКА БЪЛГАРИЯ ОБЩИНА КАМЕНО

Община Камено
ВЯРНО С ОРИГИНАЛА

Подписан с квалифициран електронен печат "AGENTSIA PO GEODEZIA, KARTOGRAFIA I KADASTAR", E DN: OID.2.5.4.97=NTRBG-130362903, O="AGENTSIA PO GEODEZIA, KARTOGRAFIA I KADASTAR", L=Sofia, C=BG, CN="AGENTSIA PO GEODEZIA, KARTOGRAFIA I KADASTAR", DC=qualified-legal-ca

АГЕНЦИЯ ПО ГЕОДЕЗИЯ,
КАРТОГРАФИЯ И КАДАСТЪР

София 1618, кв.Павлово, ул.Мусала №1
тел.:02/955 45 40, факс: 02/955 53 33
ACAD@CADASTRE.BG - WWW.CADASTRE.BG

Предишен идентификатор: **няма**
Номер по предходен план: **028117**
Съседи: **35883.28.232, 35883.28.134, 35883.28.136, 35883.28.118**

Собственици по данни от КРНИ:
1. **000057001, ОБЩИНА КАМЕНО**
площ 9127 кв. м от правото на собственост
Акт за частна общинска собственост № 736 от 18.03.2013г., издаден от МРРБ

Носители на други вещни права по данни от КРНИ:
няма данни

Сгради, които попадат върху имота
няма данни за сгради

Скица **№ 15-356818-30.04.2020 г.** издадена въз основа на заявление с входящ **№ 01-175049-30.04.2020 г.**

.....
Татяна Михайлова Цонкова

РЕПУБЛИКА БЪЛГАРИЯ
ОБЩИНА КАМЕНО

Община КАМЕНО
ВЯРНО С ОРИГИНАЛА
Подпис .....

АГЕНЦИЯ ПО ГЕОДЕЗИЯ,
КАРТОГРАФИЯ И КАДАСТЪР

София 1618, кв.Павлово, ул.Мусала №1
тел.:02/955 45 40, факс: 02/955 53 33
ACAD@CADASTRE.BG - WWW.CADASTRE.BG

СЛУЖБА ПО ГЕОДЕЗИЯ, КАРТОГРАФИЯ И КАДАСТЪР - ГР. БУРГАС
8000, ПОЩЕНСКА КУТИЯ -526, Бул. "СТ.СТАМБОЛОВ" №120,ет.4, 056/813518; 549701,
burgas@cadastre.bg, БУЛСТАТ:130362903

СКИЦА НА ПОЗЕМЛЕН ИМОТ
№ 15-356576-30.04.2020 г.

Поземлен имот с идентификатор **35883.28.312**

Гр. **Камено**, общ. **Камено**, обл. **Бургас**
По кадастралната карта и кадастралните регистри, одобрени със **Заповед РД-18-886/17.12.2019 г. на ИЗПЪЛНИТЕЛЕН ДИРЕКТОР НА АГКК**
Последно изменение на кадастралната карта и кадастралните регистри, засягащо поземления имот: **няма данни за изменение**
Адрес на поземления имот: **местност ПОД СЕЛО**
Площ: **13611 кв. м**
Трайно предназначение на територията: **Земеделска**
Начин на трайно ползване: **Гробищен парк**
Категория на земята: **3**

Координатна система КК2005

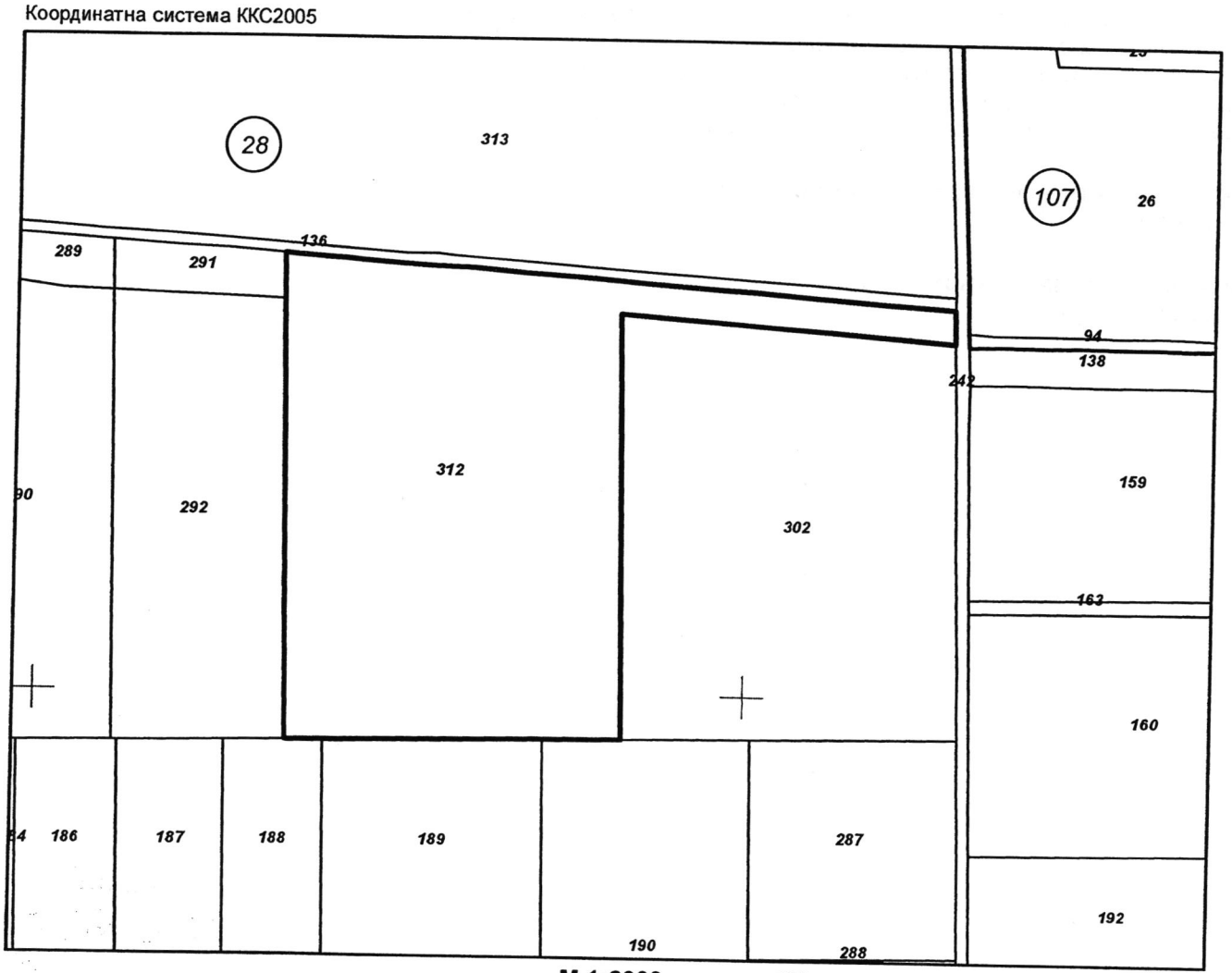

М 1:2000

Скица **№ 15-356576-30.04.2020 г.** издадена въз основа на заявление с входящ **№ 01-174957-30.04.2020 г.**

.....

Татяна Михайлова Цонкова

РЕПУБЛИКА БЪЛГАРИЯ ОБЩИНА КАМЕНО

Община КАМЕНО
ВЯРНО С ОРИГИНАЛА

Подписан с квалифициран електронен печат: "AGENTSIA PO GEODEZIA, KARTOGRAFIA I KADASTAR", E, OID.0.9.2342.19200300.100.1.1=BULSTAT-130362903, O="AGENTSIA PO GEODEZIA, KARTOGRAFIA I KADASTAR", L=Sofia, C=BG, CN="AGENTSIA PO GEODEZIA, KARTOGRAFIA I KADASTAR", DC=qualified-legal-ca

София 1618, кв.Павлово, ул.Мусала №1
тел.:02/955 45 40, факс: 02/955 53 33
ACAD@CADASTRE.BG • WWW.CADASTRE.BG

Предишен идентификатор: **няма**
Номер по предходен план: **028312**
Съседи: **35883.28.292, 35883.28.188, 35883.28.189, 35883.28.190, 35883.28.242, 35883.28.302, 35883.28.136, 35883.28.291**

Собственици по данни от КРНИ:
1. **000057001, ОБЩИНА КАМЕНО**
площ 13613 кв. м от правото на собственост
Акт за публична общинска собственост № 1679 от 31.03.2017г., издаден от Районен съд гр.Бургас
площ 13613 кв. м от правото на собственост
Акт за публична общинска собственост № 1524 от 02.12.2014г., издаден от Районен съд гр.Бургас
площ 13613 кв. м от правото на собственост
Акт за публична общинска собственост № 1525 от 02.12.2014г., издаден от Районен съд гр.Бургас
площ 13613 кв. м от правото на собственост
Акт за публична общинска собственост № 1526 от 02.12.2014г., издаден от Районен съд гр.Бургас
площ 13613 кв. м от правото на собственост
Акт за публична общинска собственост № 1527 от 02.12.2014г., издаден от Районен съд гр.Бургас
площ 13613 кв. м от правото на собственост
Нотариален акт за продажба на земеделска земя № 7 том XX рег. 3768 от 05.04.2017г., издаден от Районен съд гр.Бургас
площ 13613 кв. м от правото на собственост
Акт за публична общинска собственост № 1683 от 31.03.2017г., издаден от Районен съд гр.Бургас
площ 13613 кв. м от правото на собственост
Акт за публична общинска собственост № 1681 от 31.03.2017г., издаден от Районен съд гр.Бургас
площ 13613 кв. м от правото на собственост
Акт за публична общинска собственост № 1680 от 31.03.2017г., издаден от Районен съд гр.Бургас

Носители на други вещни права по данни от КРНИ:
няма данни

Сгради, които попадат върху имота
няма данни за сгради

Община КАМЕНО
ВЯРНО С ОРИГИНАЛА
Подпис .....

Скица **№ 15-356576-30.04.2020 г.** издадена въз основа на заявление с вх.опис **№ 01-174957-30.04.2020 г.**
.....
Татяна Михайлова Цонкова

РЕПУБЛИКА БЪЛГАРИЯ
ОБЩИНА КАМЕНО

АГЕНЦИЯ ПО ГЕОДЕЗИЯ,
КАРТОГРАФИЯ И КАДАСТЪР

София 1618, кв.Павлово, ул.Мусала №1
тел.:02/955 45 40, факс: 02/955 53 33
ACAD@CADASTRE.BG - WWW.CADASTRE.BG

СЛУЖБА ПО ГЕОДЕЗИЯ, КАРТОГРАФИЯ И КАДАСТЪР - ГР. БУРГАС

8000, ПОЩЕНСКА КУТИЯ -526, Бул. "СТ.СТАМБОЛОВ" №120,ет.4, 056/813518; 549701,
burgas@cadastre.bg, БУЛСТАТ:130362903

СКИЦА НА ПОЗЕМЛЕН ИМОТ
№ 15-356819-30.04.2020 г.

Поземлен имот с идентификатор **35883.28.289**

Гр. **Камено**, общ. **Камено**, обл. **Бургас**
По кадастралната карта и кадастралните регистри, одобрени със **Заповед РД-18-886/17.12.2019 г. на ИЗПЪЛНИТЕЛЕН ДИРЕКТОР НА АГКК**
Последно изменение на кадастралната карта и кадастралните регистри, засягащо поземления имот: **няма данни за изменение**
Адрес на поземления имот: **местност ПОД СЕЛО**
Площ: **715 кв. м**
Трайно предназначение на територията: **Земеделска**
Начин на трайно ползване: **Гробищен парк**
Категория на земята: **3**

Координатна система КК2005

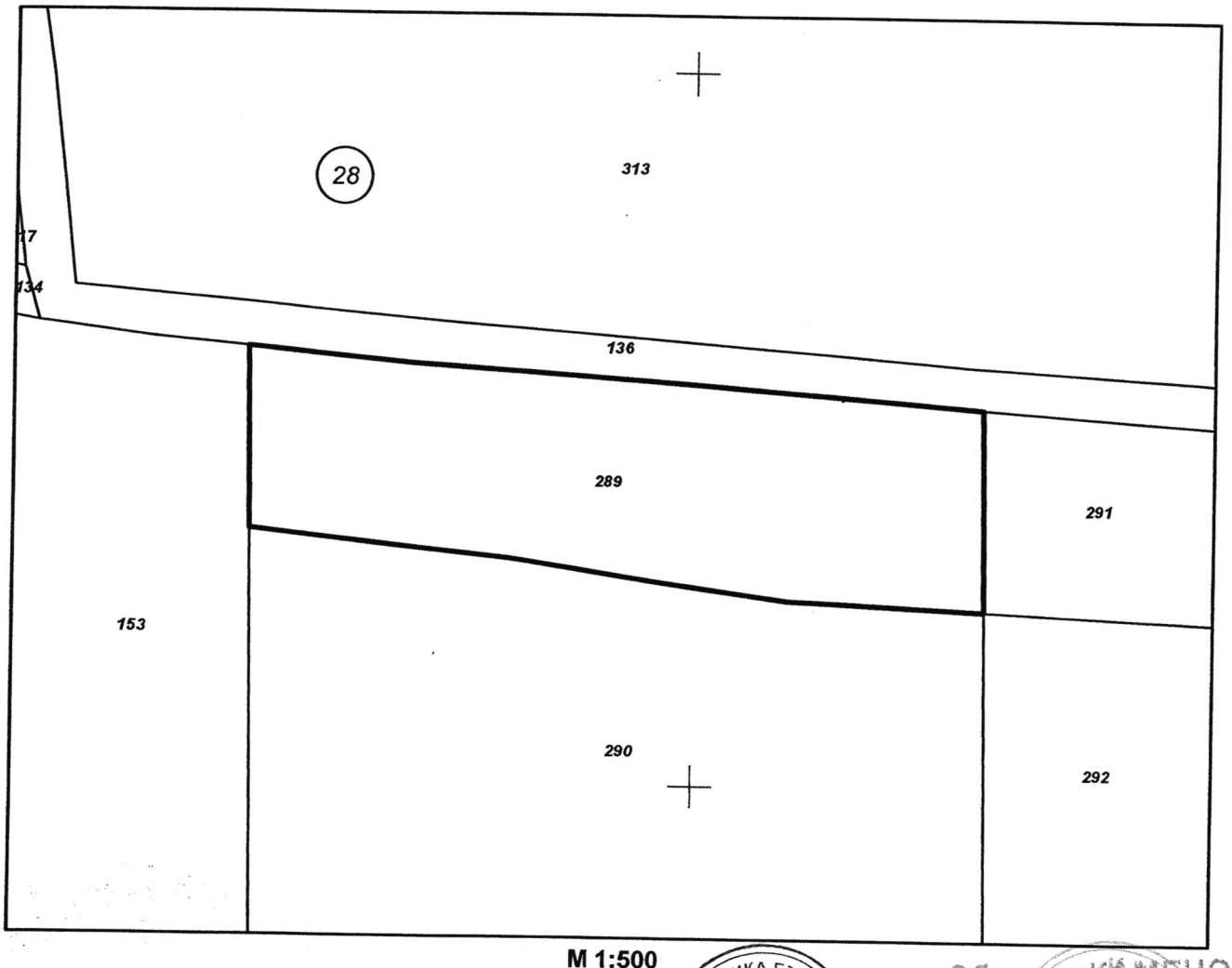

М 1:500

Скица **№ 15-356819-30.04.2020 г.** издадена въз основа на заявление с входящ **№ 01-175057-30.04.2020 г.**

.....
Татяна Михайлова Цонкова

РЕПУБЛИКА БЪЛГАРИЯ
ОБЩИНА КАМЕНО

Община КАМЕНО
ВЯРНО С ОРИГИНАЛ

Подписан с квалифициран електронен печат "AGENTSIA PO GEODEZIA, KARTOGRAFIA I KADASTAR", E-mail: OID.2.5.4.97=NTRBG-130362903, O="AGENTSIA PO GEODEZIA, KARTOGRAFIA I KADASTAR", L=Sofia, C=BG, CN="AGENTSIA PO GEODEZIA, KARTOGRAFIA I KADASTAR", DC=qualified-legal-ca

София 1618, кв.Павлово, ул.Мусала №1
тел.:02/955 45 40, факс: 02/955 53 33
ACAD@CADASTRE.BG • WWW.CADASTRE.BG

Предишен идентификатор: **няма**
Номер по предходен план: **028289**
Съседи: **35883.28.153, 35883.28.290, 35883.28.292, 35883.28.291, 35883.28.136**

Собственици по данни от КРНИ:
1. **000057001, ОБЩИНА КАМЕНО**
площ 715 кв. м от правото на собственост
Нотариален акт за продажба на земеделска земя № 129 том I рег. 4236 дело 112 от 19.07.2002г., издаден от Районен съд гр.Бургас

Носители на други вещни права по данни от КРНИ:
няма данни

Сгради, които попадат върху имота
няма данни за сгради

Община КАМЕНО
ВЯРНО С ОРИГИНАЛА
Подпис .....

РЕПУБЛИКА БЪЛГАРИЯ
ОБЩИНА КАМЕНО

Скица **№ 15-356819-30.04.2020 г.** издадена въз основа на заявление с вх.изх. **№ 01-175057-30.04.2020 г.**

.....
Татяна Михайлова Цонкова

АГЕНЦИЯ ПО ГЕОДЕЗИЯ,
КАРТОГРАФИЯ И КАДАСТЪР

София 1618, кв.Павлово, ул.Мусала №1
тел.:02/955 45 40, факс: 02/955 53 33
ACAD@CADASTRE.BG • WWW.CADASTRE.BG

СЛУЖБА ПО ГЕОДЕЗИЯ, КАРТОГРАФИЯ И КАДАСТЪР - ГР. БУРГАС
8000, ПОЩЕНСКА КУТИЯ -526, Бул. "СТ.СТАМБОЛОВ" №120,ет.4, 056/813518; 549701,
burgas@cadastre.bg, БУЛСТАТ:130362903

СКИЦА НА ПОЗЕМЛЕН ИМОТ
№ 15-356943-30.04.2020 г.

Поземлен имот с идентификатор **35883.28.291**

Гр. **Камено**, общ. **Камено**, обл. **Бургас**
По кадастралната карта и кадастралните регистри, одобрени със **Заповед РД-18-886/17.12.2019 г. на ИЗПЪЛНИТЕЛЕН ДИРЕКТОР НА АГКК**
Последно изменение на кадастралната карта и кадастралните регистри, засягащо поземления имот: **няма данни за изменение**
Адрес на поземления имот: **местност ПОД СЕЛО**
Площ: **652 кв. м**
Трайно предназначение на територията: **Земеделска**
Начин на трайно ползване: **Гробищен парк**
Категория на земята: **3**

Координатна система КК2005

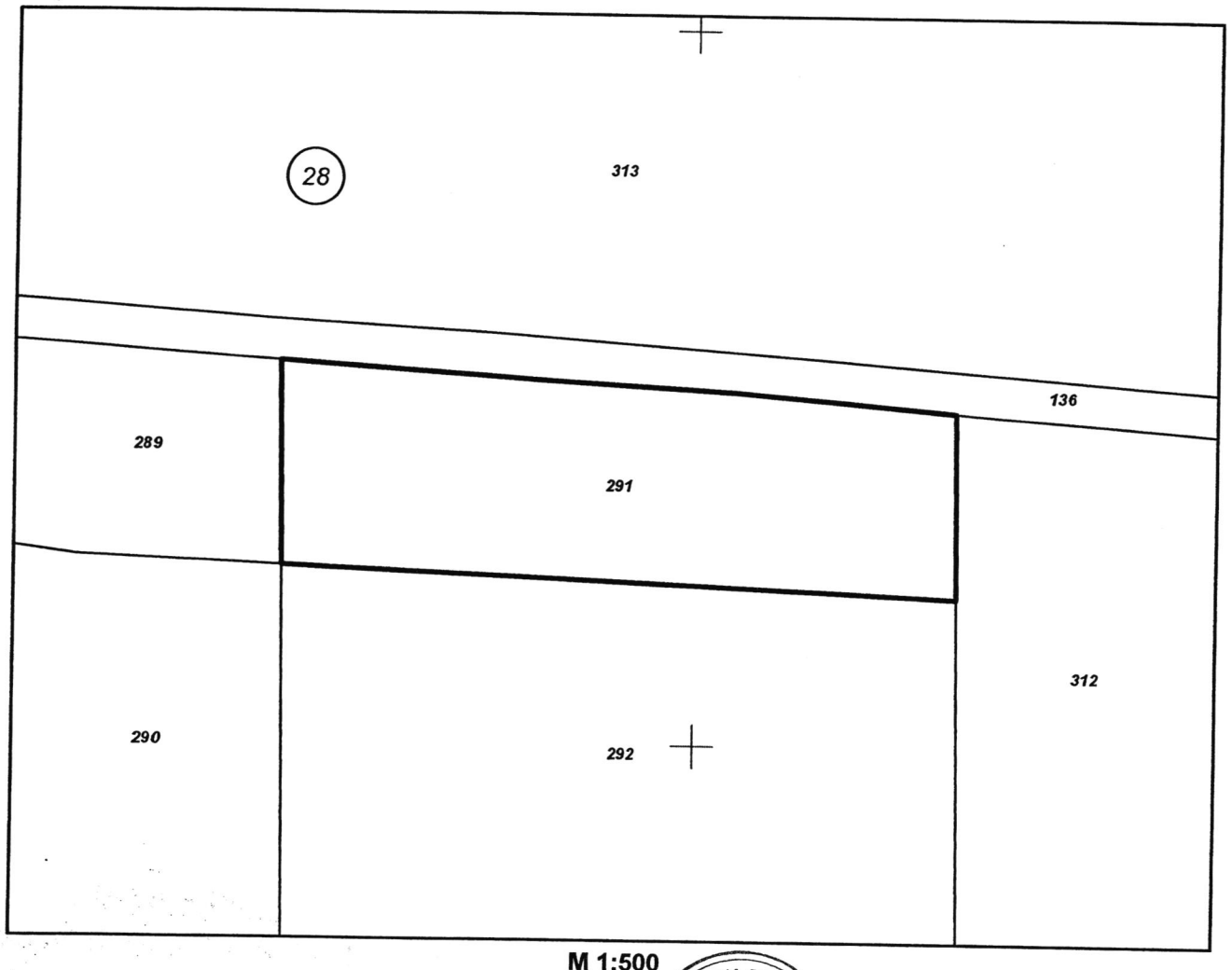

М 1:500

Скица **№ 15-356943-30.04.2020 г.** издадена въз основа на заявление с входящ **№ 01-176072-30.04.2020 г.**

.....
Татяна Михайлова Цонкова

РЕПУБЛИКА БЪЛГАРИЯ ОБЩИНА КАМЕНО

Община КАМЕНО
ВЯРНО С ОРИГИНАЛА
Подпис .....

Подписан с квалифициран електронен печат "AGENTSIA PO GEODEZIA, KARTOGRAFIA I KADASTAR", EI, DN: OID.2.5.4.97=NTRBG-130362903, O="AGENTSIA PO GEODEZIA, KARTOGRAFIA I KADASTAR", L=Sofia, C=BG, CN="AGENTSIA PO GEODEZIA, KARTOGRAFIA I KADASTAR", DC=qualified-legal-ca

София 1618, кв.Павлово, ул.Мусала №1
тел.:02/955 45 40, факс: 02/955 53 33
ACAD@CADASTRE.BG • WWW.CADASTRE.BG

Предишен идентификатор: **няма**
Номер по предходен план: **028291**
Съседи: **35883.28.290, 35883.28.292, 35883.28.312, 35883.28.136, 35883.28.289**

Собственици по данни от КРНИ:
1. **000057001, ОБЩИНА КАМЕНО**
площ 652 кв. м от правото на собственост
Нотариален акт за продажба на земеделска земя № 134 том I рег. 4244 дело 117 от 19.07.2002г., издаден от Районен съд гр.Бургас

Носители на други вещни права по данни от КРНИ:
няма данни

Сгради, които попадат върху имота
няма данни за сгради

Скица **№ 15-356943-30.04.2020 г.** издадена въз основа на заявление с вх.рег.**№ 01-175072-30.04.2020 г.**

.....
Татяна Михайлова Цонкова

РЕПУБЛИКА БЪЛГАРИЯ
ОБЩИНА КАМЕНО

Община КАМЕНО
ВЯРНО С ОРИГИНАЛА
Подпис .....

АГЕНЦИЯ ПО ГЕОДЕЗИЯ,
КАРТОГРАФИЯ И КАДАСТЪР

София 1618, кв.Павлово, ул.Мусала №1
тел.:02/955 45 40, факс: 02/955 53 33
ACAD@CADASTRE.BG • WWW.CADASTRE.BG

СЛУЖБА ПО ГЕОДЕЗИЯ, КАРТОГРАФИЯ И КАДАСТЪР - ГР. БУРГАС
8000, ПОЩЕНСКА КУТИЯ -526, Бул. "СТ.СТАМБОЛОВ" №120,ет.4, 056/813518; 549701,
burgas@cadastre.bg, БУЛСТАТ:130362903

СКИЦА НА ПОЗЕМЛЕН ИМОТ
№ 15-850156-16.09.2020 г.

Поземлен имот с идентификатор **57337.12.46**

С. **Полски извор**, общ. **Камено**, обл. **Бургас**
По кадастралната карта и кадастралните регистри, одобрени със **Заповед РД-18-810/13.11.2019 г. на ИЗПЪЛНИТЕЛЕН ДИРЕКТОР НА АГКК**
Последно изменение на кадастралната карта и кадастралните регистри, засягащо поземления имот: **няма данни за изменение**
Адрес на поземления имот: **местност ----------**
Площ: **8045 кв. м**
Трайно предназначение на територията: **Земеделска**
Начин на трайно ползване: **Гробищен парк**
Категория на земята: **3**

Координатна система КК2005

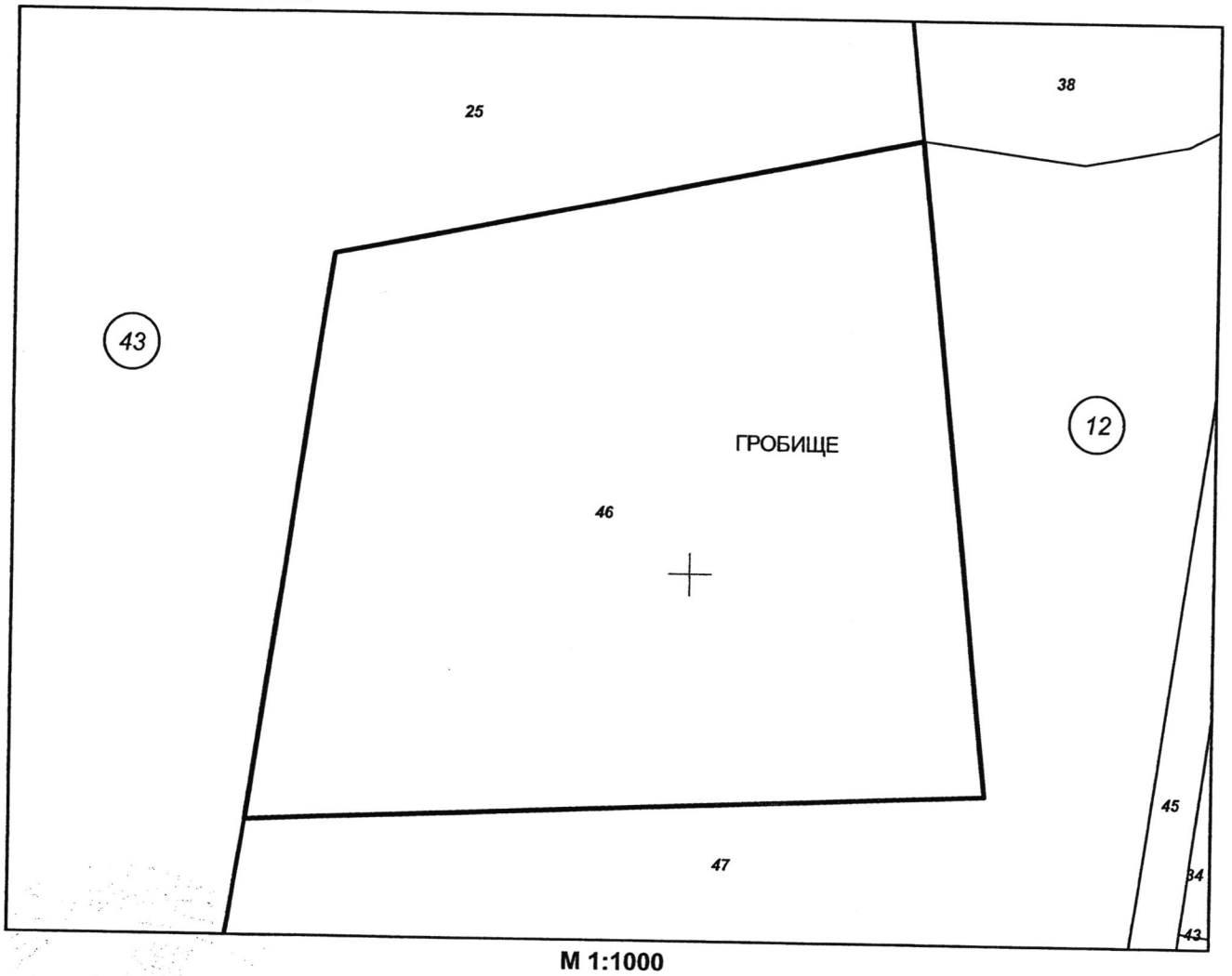

М 1:1000

Скица **№ 15-850156-16.09.2020 г.** издадена въз основа на заявление с вх.рег. **№ 01-422802-16.09.2020 г.**

.....
Татяна Михайлова Цонкова

РЕПУБЛИКА БЪЛГАРИЯ ОБЩИНА КАМЕНО

Община Камено
ВЯРНО С ОРИГИНАЛА
Подпис .....

София 1618, кв.Павлово, ул.Мусала №1
тел.:02/955 45 40, факс: 02/955 53 33
ACAD@CADASTRE.BG • WWW.CADASTRE.BG

Предишен идентификатор: **няма**
Номер по предходен план: **000178**
Съседи: **57337.12.47, 57337.12.38, 57337.43.25**

Собственици по данни от КРНИ:
1. **ОБЩИНА КАМЕНО-ПОЛСКИ ПЪТИЩА,ДЕРЕТА**
площ 8046 кв. м от правото на собственост
Няма документ за собственост № 1009 от 25.04.1995г.
2. **ОБЩИНА КАМЕНО - ПОЛСКИ ПЪТИЩА,ДЕРЕТ**
площ 8046 кв. м от правото на собственост
Няма документ за собственост № 1009 от 25.04.1995г.

Носители на други вещни права по данни от КРНИ:
няма данни

Сгради, които попадат върху имота
няма данни за сгради

Скица **№ 15-850156-16.09.2020 г.** издадена въз основа на заявление с вх.рег.№ **01-422802-16.09.2020 г.**
.....
Татяна Михайлова Цонкова

РЕПУБЛИКА БЪЛГАРИЯ
ОБЩИНА КАМЕНО

Община КАМЕНО
ВЯРНО С ОРИГИНАЛА
Подпис .....

АГЕНЦИЯ ПО ГЕОДЕЗИЯ,
КАРТОГРАФИЯ И КАДАСТЪР

София 1618, кв.Павлово, ул.Мусала №1
тел.:02/955 45 40, факс: 02/955 53 33
ACAD@CADASTRE.BG - WWW.CADASTRE.BG

СЛУЖБА ПО ГЕОДЕЗИЯ, КАРТОГРАФИЯ И КАДАСТЪР - ГР. БУРГАС
8000, ПОЩЕНСКА КУТИЯ -526, Бул. "СТ.СТАМБОЛОВ" №120,ет.4, 056/813518; 549701,
burgas@cadastre.bg, БУЛСТАТ:130362903

СКИЦА НА ПОЗЕМЛЕН ИМОТ
№ 15-851757-17.09.2020 г.

Поземлен имот с идентификатор **40381.12.1**

С. **Кръстина**, общ. **Камено**, обл. **Бургас**
По кадастралната карта и кадастралните регистри, одобрени със **Заповед РД-18-823/25.11.2019 г. на ИЗПЪЛНИТЕЛЕН ДИРЕКТОР НА АГКК**
Последно изменение на кадастралната карта и кадастралните регистри, засягащо поземления имот: **няма данни за изменение**
Адрес на поземления имот: **местност ----------**
Площ: **5458 кв. м**
Трайно предназначение на територията: **Урбанизирана**
Начин на трайно ползване: **Гробищен парк**

Координатна система КК2005

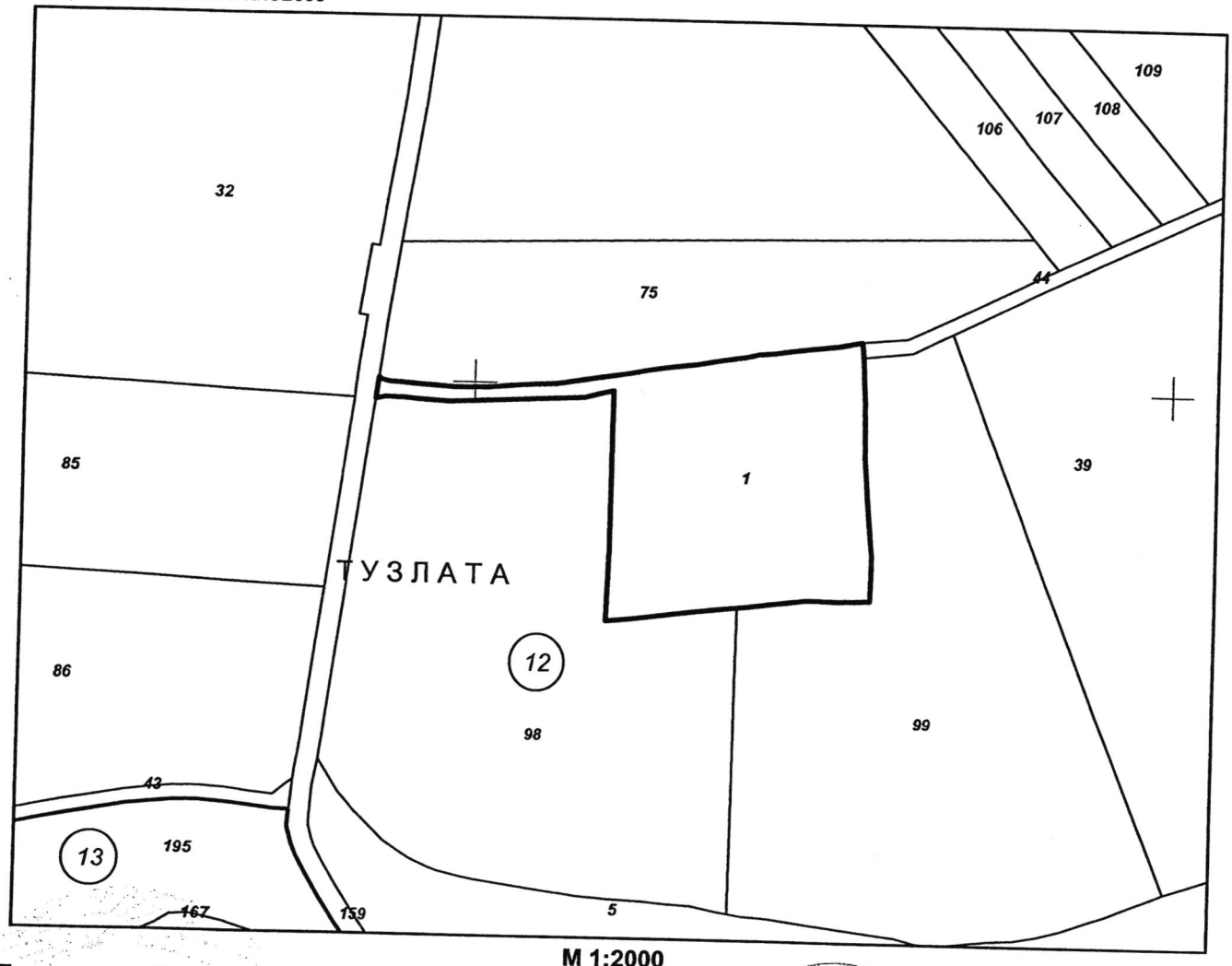

М 1:2000

Предишен идентификатор: **няма**
Номер по предходен план: **000044**

Скица **№ 15-851757-17.09.2020 г.** издадена въз основа на заявление с вх.рег.№ **01-424263-17.09.2020 г.**

.....
Татяна Михайлова Цонкова

РЕПУБЛИКА БЪЛГАРИЯ
ОБЩИНА КАМЕНО

Община Камено
ВЯРНО С ОРИГИНАЛА
Подпис .....

АГЕНЦИЯ ПО ГЕОДЕЗИЯ,
КАРТОГРАФИЯ И КАДАСТЪР

София 1618, кв.Павлово, ул.Мусала №1
тел.:02/955 45 40, факс: 02/955 53 33
ACAD@CADASTRE.BG - WWW.CADASTRE.BG

Съседи: **40381.12.98, 40381.12.99, 40381.12.44, 40381.12.159, 40381.12.75**

Собственици по данни от КРНИ:
1. **ОБЩИНА ГР.КАМЕНО**
площ 5459 кв. м от правото на собственост
Няма документ за собственост № 1002 от 03.07.1995г.

Носители на други вещни права по данни от КРНИ:
няма данни

Сгради, които попадат върху имота
няма данни за сгради

Скица **№ 15-851757-17.09.2020 г.** издадена въз основа на заявление с входящ **№ 01-424263-17.09.2020 г.**

.....
Татяна Михайлова Цонкова

РЕПУБЛИКА БЪЛГАРИЯ
ОБЩИНА КАМЕНО

Община КАМЕНО
ВЯРНО С ОРИГИНАЛА
КМЕТ
Подпис .....

АГЕНЦИЯ ПО ГЕОДЕЗИЯ,
КАРТОГРАФИЯ И КАДАСТЪР

София 1618, кв.Павлово, ул.Мусала №1
тел.:02/955 45 40, факс: 02/955 53 33
ACAD@CADASTRE.BG - WWW.CADASTRE.BG

СЛУЖБА ПО ГЕОДЕЗИЯ, КАРТОГРАФИЯ И КАДАСТЪР - ГР. БУРГАС
8000, ПОЩЕНСКА КУТИЯ -526, Бул. "СТ.СТАМБОЛОВ" №120,ет.4, 056/813518; 549701,
burgas@cadastre.bg, БУЛСТАТ:130362903

СКИЦА НА ПОЗЕМЛЕН ИМОТ
№ 15-851719-17.09.2020 г.

Поземлен имот с идентификатор **40381.12.98**

С. **Кръстина**, общ. **Камено**, обл. **Бургас**
По кадастралната карта и кадастралните регистри, одобрени със **Заповед РД-18-823/25.11.2019 г. на ИЗПЪЛНИТЕЛЕН ДИРЕКТОР НА АГКК**
Последно изменение на кадастралната карта и кадастралните регистри, засягащо поземления имот: **няма данни за изменение**
Адрес на поземления имот: **местност ТУЗЛАТА**
Площ: **12995 кв. м**
Трайно предназначение на територията: **Земеделска**
Начин на трайно ползване: **Гробищен парк**
Категория на земята: **3**

Координатна система КК2005

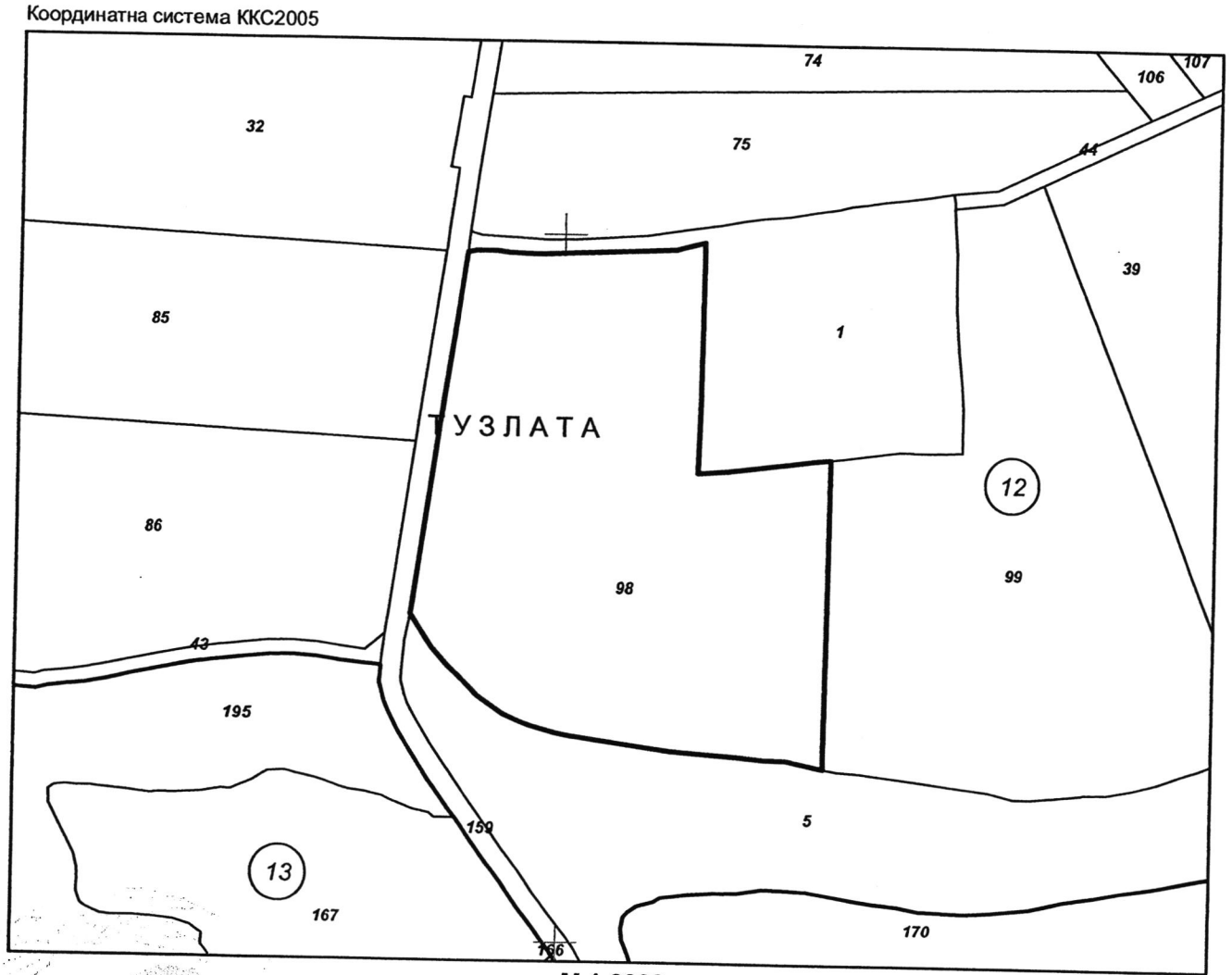

М 1:2000

Скица **№ 15-851719-17.09.2020 г.** издадена въз основа на заявление с вх.рег.№ **01-424263-17.09.2020 г.**

.....
Татяна Михайлова Цонкова

РЕПУБЛИКА БЪЛГАРИЯ ОБЩИНА КАМЕНО

Община КАМЕНО
ВЯРНО С ОРИГИНАЛА
Подпис .....

АГЕНЦИЯ ПО ГЕОДЕЗИЯ,
КАРТОГРАФИЯ И КАДАСТЪР

София 1618, кв.Павлово, ул.Мусала №1
тел.:02/955 45 40, факс: 02/955 53 33
ACAD@CADASTRE.BG • WWW.CADASTRE.BG

Предишен идентификатор: **няма**
Номер по предходен план: **012098**
Съседи: **40381.12.99, 40381.12.5, 40381.12.1, 40381.12.159**

Собственици по данни от КРНИ:
1. **000057001, ОБЩИНА КАМЕНО**
площ 12997 кв. м от правото на собственост
Договор за замяна на земеделски земи от ОПФ със земи на граждани и юридически лица - чл.36 от ППЗСПЗЗ № 83 том 53 рег. 16538 от 18.12.2013г., издаден от ОБЩИНА КАМЕНО

Носители на други вещни права по данни от КРНИ:
няма данни

Сгради, които попадат върху имота
няма данни за сгради

Скица **№ 15-851719-17.09.2020 г.** издадена въз основа на заявление с вх.рег.№ **01424263-17.09.2020 г.**

.....
Татяна Михайлова Цонкова

РЕПУБЛИКА БЪЛГАРИЯ ОБЩИНА КАМЕНО

Община КАМЕНО
ВЯРНО С ОРИГИНАЛА
Подпис .....

АГЕНЦИЯ ПО ГЕОДЕЗИЯ,
КАРТОГРАФИЯ И КАДАСТЪР

София 1618, кв.Павлово, ул.Мусала №1
тел.:02/955 45 40, факс: 02/955 53 33
ACAD@CADASTRE.BG - WWW.CADASTRE.BG

СЛУЖБА ПО ГЕОДЕЗИЯ, КАРТОГРАФИЯ И КАДАСТЪР - ГР. БУРГАС
8000, ПОЩЕНСКА КУТИЯ -526, Бул. "СТ.СТАМБОЛОВ" №120,ет.4, 056/813518; 549701,
burgas@cadastre.bg, БУЛСТАТ:130362903

СКИЦА НА ПОЗЕМЛЕН ИМОТ
№ 15-851738-17.09.2020 г.

Поземлен имот с идентификатор **63478.77.16**

С. **Русокастро**, общ. **Камено**, обл. **Бургас**
По кадастралната карта и кадастралните регистри, одобрени със **Заповед РД-18-824/25.11.2019 г. на ИЗПЪЛНИТЕЛЕН ДИРЕКТОР НА АГКК**
Последно изменение на кадастралната карта и кадастралните регистри, засягащо поземления имот: **няма данни за изменение**
Адрес на поземления имот: **местност ГРОБИЩА**
Площ: **18229 кв. м**
Трайно предназначение на територията: **Земеделска**
Начин на трайно ползване: **Гробищен парк**
Категория на земята: **0**

Координатна система КК2005

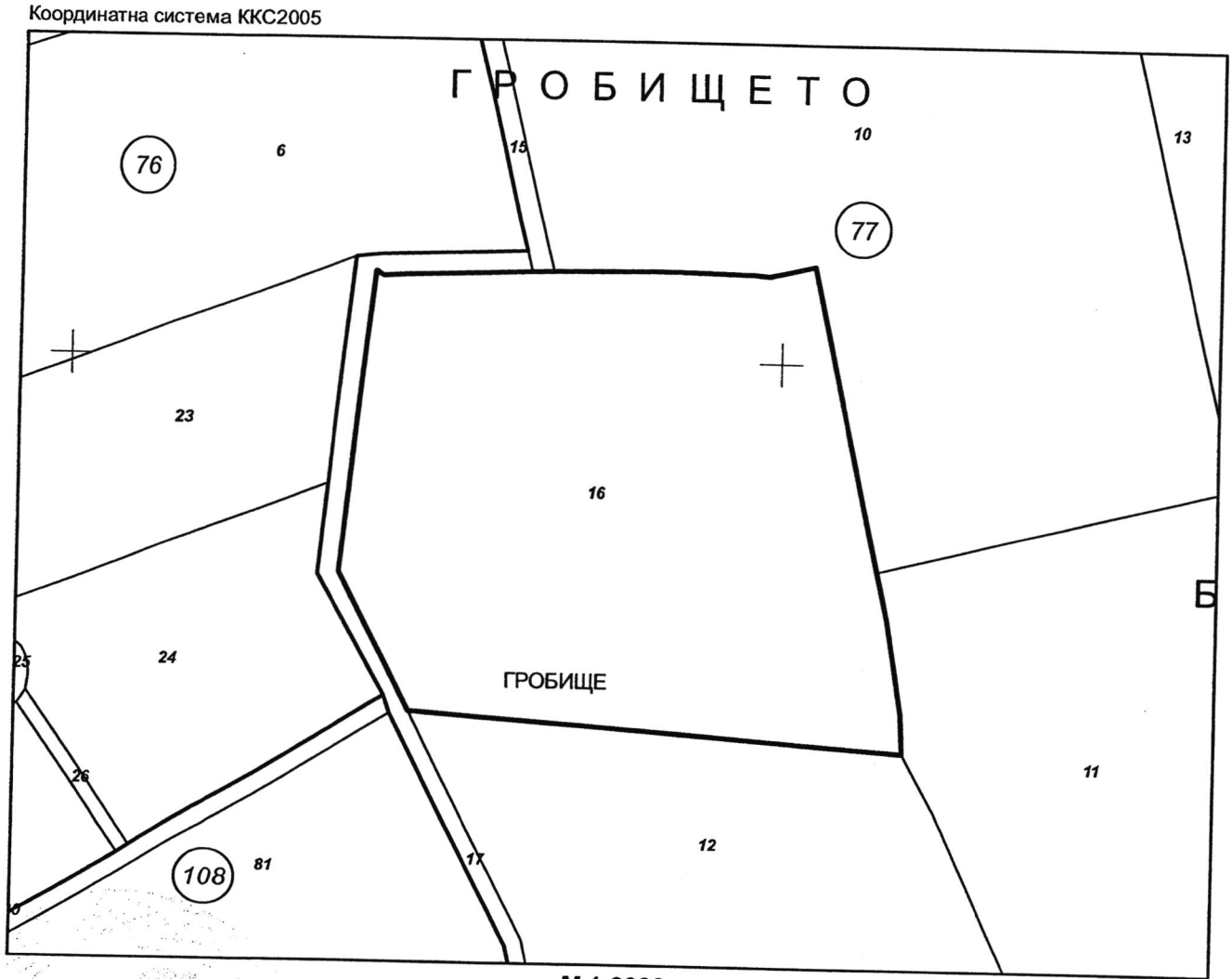

М 1:2000

Скица **№ 15-851738-17.09.2020 г.** издадена въз основа на заявление с вх.рег.**№ 01-424263-17.09.2020 г.**

.....
Татяна Михайлова Цонкова

РЕПУБЛИКА БЪЛГАРИЯ
ОБЩИНА КАМЕНО

Община КАМЕНО
ВЯРНО С ОРИГИНАЛА
Подпис .....

София 1618, кв.Павлово, ул.Мусала №1
тел.:02/955 45 40, факс: 02/955 53 33
ACAD@CADASTRE.BG - WWW.CADASTRE.BG

Предишен идентификатор: **няма**
Номер по предходен план: **000268**
Съседи: **63478.77.17, 63478.77.12, 63478.77.11, 63478.77.10, 63478.77.15**

Собственици по данни от КРНИ:
1. **ОБЩИНА КАМЕНО-ПОЛСКИ ПЪТИЩА**
площ 18231 кв. м от правото на собственост
Няма документ за собственост № 1012 от 31.03.1994г.

Носители на други вещни права по данни от КРНИ:
няма данни

Сгради, които попадат върху имота
няма данни за сгради

Скица **№ 15-851738-17.09.2020 г.** издадена въз основа на заявление с вх.рег.№ **01-424263-17.09.2020 г.**

.....
Татяна Михайлова Цонкова

Община КАМЕНО
ВЯРНО С ОРИГИНАЛА
Подпис .....

АГЕНЦИЯ ПО ГЕОДЕЗИЯ,
КАРТОГРАФИЯ И КАДАСТЪР

София 1618, кв.Павлово, ул.Мусала №1
тел.:02/955 45 40, факс: 02/955 53 33
ACAD@CADASTRE.BG • WWW.CADASTRE.BG

СЛУЖБА ПО ГЕОДЕЗИЯ, КАРТОГРАФИЯ И КАДАСТЪР - ГР. БУРГАС

8000, ПОЩЕНСКА КУТИЯ -526, Бул. "СТ.СТАМБОЛОВ" №120,ет.4, 056/813518; 549701,
burgas@cadastre.bg, БУЛСТАТ:130362903

СКИЦА НА ПОЗЕМЛЕН ИМОТ
№ 15-851760-17.09.2020 г.

Поземлен имот с идентификатор **11096.28.16**

С. **Винарско**, общ. **Камено**, обл. **Бургас**
По кадастралната карта и кадастралните регистри, одобрени със **Заповед РД-18-811/20.11.2019 г. на ИЗПЪЛНИТЕЛЕН ДИРЕКТОР НА АГКК**
Последно изменение на кадастралната карта и кадастралните регистри, засягащо поземления имот: **няма данни за изменение**
Адрес на поземления имот:
Площ: **13638 кв. м**
Трайно предназначение на територията: **Урбанизирана**
Начин на трайно ползване: **Гробищен парк**

Координатна система КК2005

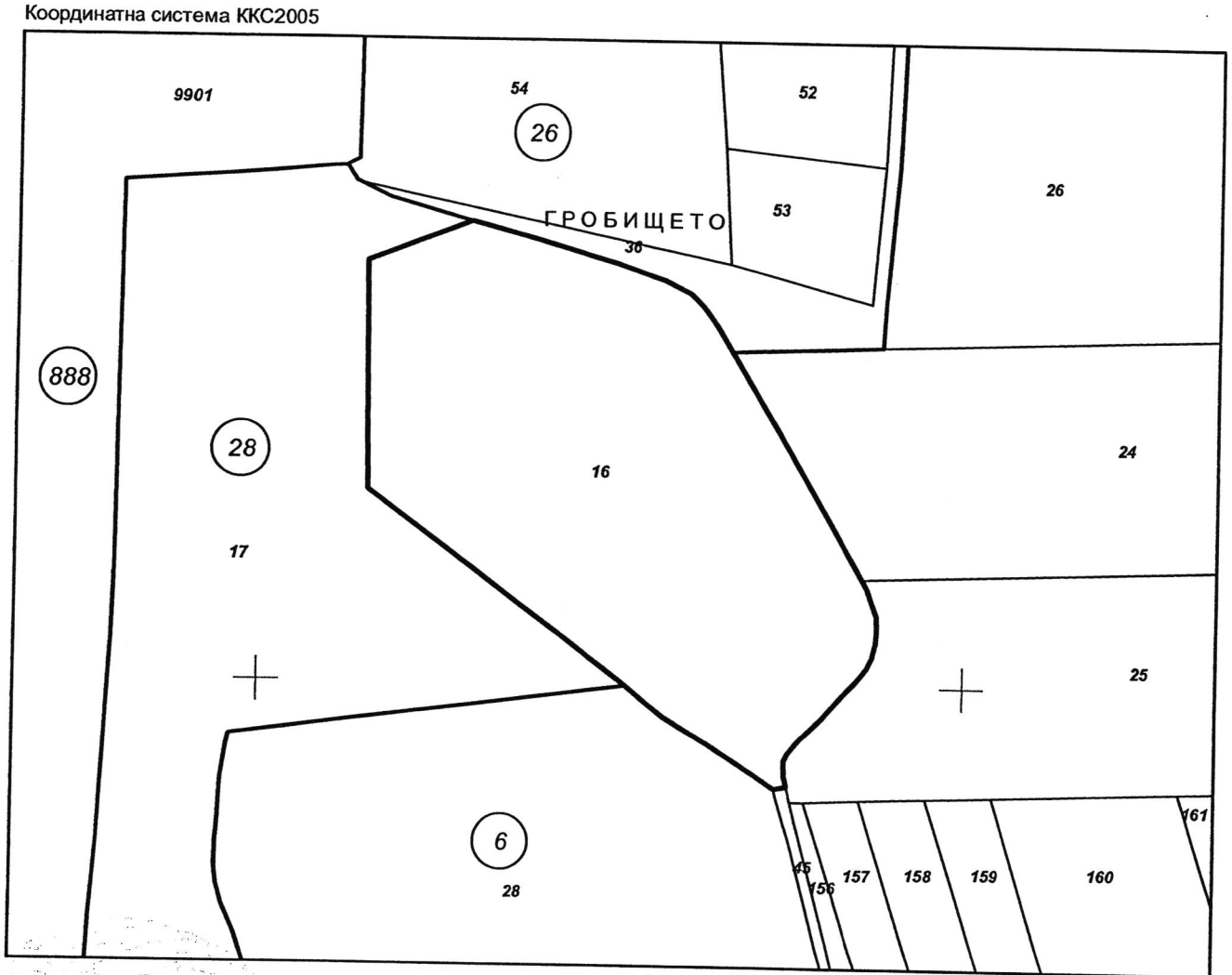

М 1:2000

Предишен идентификатор: **няма**
Номер по предходен план: **000006**

Скица **№ 15-851760-17.09.2020 г.** издадена въз основа на заявление с входящ **№ 01424263-17.09.2020 г.**

.....

Татяна Михайлова Цонкова

РЕПУБЛИКА БЪЛГАРИЯ ОБЩИНА КАМЕНО

Община КАМЕНО
ВЯРНО С ОРИГИНАЛА
Подпис .....

АГЕНЦИЯ ПО ГЕОДЕЗИЯ,
КАРТОГРАФИЯ И КАДАСТЪР

София 1618, кв.Павлово, ул.Мусала №1
тел.:02/955 45 40, факс: 02/955 53 33
ACAD@CADASTRE.BG • WWW.CADASTRE.BG

Съседи: **11096.28.17, 11096.6.28, 11096.6.45, 11096.6.25, 11096.6.24, 11096.26.36**

Собственици по данни от КРНИ:
1. **ОБЩИНА гр.КАМЕНО**
площ 13640 кв. м от правото на собственост
Няма документ за собственост № 1003 от 11.01.1994г.

Носители на други вещни права по данни от КРНИ:
няма данни

Сгради, които попадат върху имота
няма данни за сгради

Скица **№ 15-851760-17.09.2020 г.** издадена въз основа на заявление с входящ **№ 01-424263-17.09.2020 г.**

.....
Татяна Михайлова Цонкова

РЕПУБЛИКА БЪЛГАРИЯ ОБЩИНА КАМЕНО

Община КАМЕНО
ВЯРНО С ОРИГИНАЛА
Подпис .....

АГЕНЦИЯ ПО ГЕОДЕЗИЯ,
КАРТОГРАФИЯ И КАДАСТЪР

София 1618, кв.Павлово, ул.Мусала №1
тел.:02/955 45 40, факс: 02/955 53 33
ACAD@CADASTRE.BG • WWW.CADASTRE.BG

СЛУЖБА ПО ГЕОДЕЗИЯ, КАРТОГРАФИЯ И КАДАСТЪР - ГР. БУРГАС

8000, ПОЩЕНСКА КУТИЯ -526, Бул. "СТ.СТАМБОЛОВ" №120,ет.4, 056/813518; 549701,
burgas@cadastre.bg, БУЛСТАТ:130362903

СКИЦА НА ПОЗЕМЛЕН ИМОТ
№ 15-851722-17.09.2020 г.

Поземлен имот с идентификатор **12245.30.22**

С. **Вратица**, общ. **Камено**, обл. **Бургас**
По кадастралната карта и кадастралните регистри, одобрени със **Заповед РД-18-808/13.11.2019 г. на ИЗПЪЛНИТЕЛЕН ДИРЕКТОР НА АГКК**
Последно изменение на кадастралната карта и кадастралните регистри, засягащо поземления имот: **няма данни за изменение**
Адрес на поземления имот: **местност ----------**
Площ: **3946 кв. м**
Трайно предназначение на територията: **Земеделска**
Начин на трайно ползване: **Гробищен парк**
Категория на земята: **0**

Координатна система КК2005

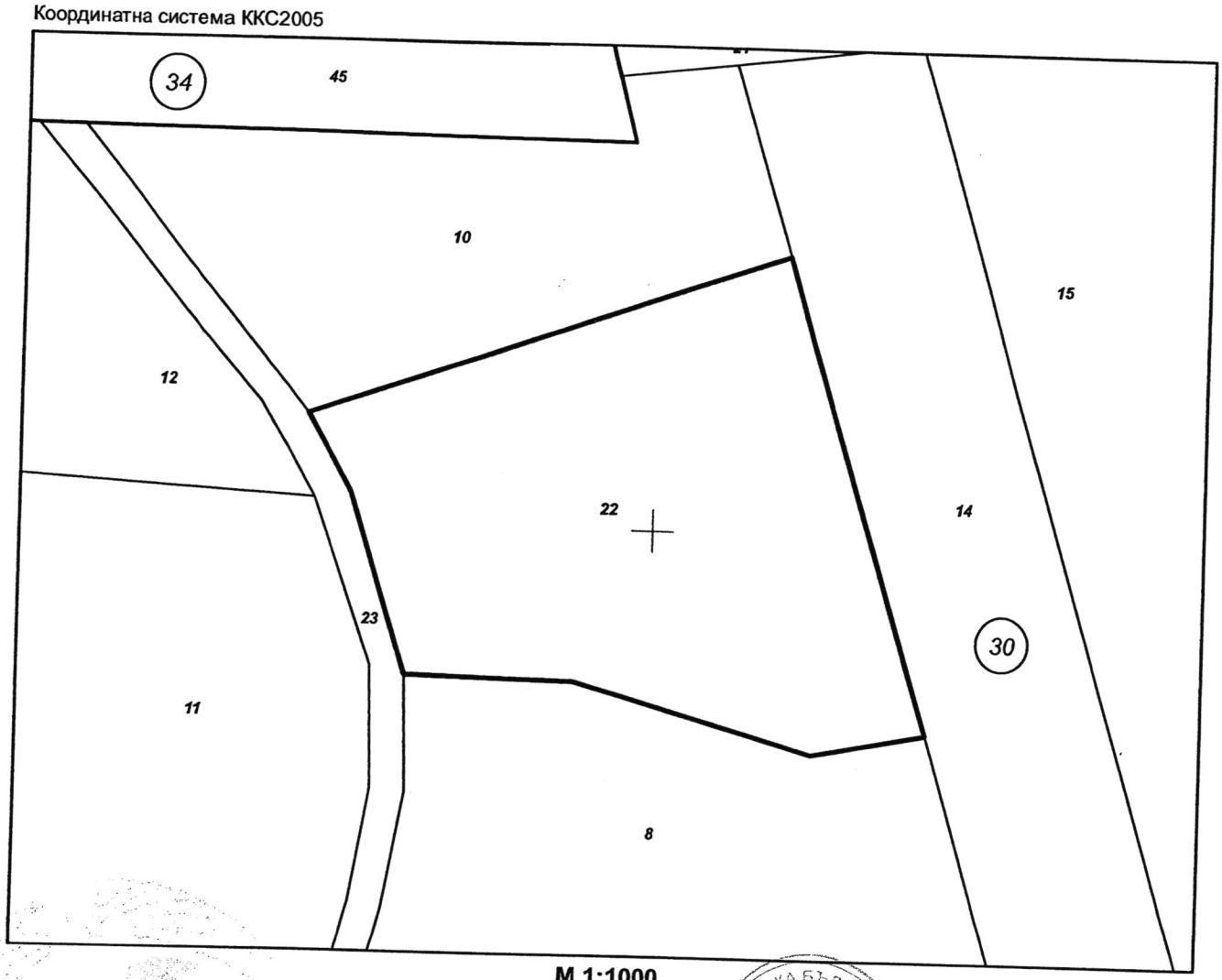

М 1:1000

Скица **№ 15-851722-17.09.2020 г.** издадена въз основа на заявление с входящ **№ 01-424263-17.09.2020 г.**

Татяна Михайлова Цонкова

РЕПУБЛИКА БЪЛГАРИЯ ОБЩИНА КАМЕНО

Община КАМЕНО
ВЯРНО С ОРИГИНАЛА
Подпис .....
КМЕТ

АГЕНЦИЯ ПО ГЕОДЕЗИЯ,
КАРТОГРАФИЯ И КАДАСТЪР

София 1618, кв.Павлово, ул.Мусала №1
тел.:02/955 45 40, факс: 02/955 53 33
ACAD@CADASTRE.BG • WWW.CADASTRE.BG

Предишен идентификатор: **няма**
Номер по предходен план: **000096**
Съседи: **12245.30.23, 12245.30.8, 12245.30.14, 12245.30.10**

Собственици по данни от КРНИ:
1. **ОБЩИНА КАМЕНО-ПОЛСКИ ПЪТИЩА,ДЕРЕТА**
площ 3947 кв. м от правото на собственост
Няма документ за собственост № 1004 от 24.03.1993г.

Носители на други вещни права по данни от КРНИ:
няма данни

Сгради, които попадат върху имота
няма данни за сгради

Скица **№ 15-851722-17.09.2020 г.** издадена въз основа на заявление с входящ **№01-424263-17.09.2020 г.**

.....
Татяна Михайлова Цонкова

РЕПУБЛИКА БЪЛГАРИЯ
ОБЩИНА КАМЕНО

Община КАМЕНО
ВЯРНО С ОРИГИНАЛА
Подпис .....

АГЕНЦИЯ ПО ГЕОДЕЗИЯ,
КАРТОГРАФИЯ И КАДАСТЪР

София 1618, кв.Павлово, ул.Мусала №1
тел.:02/955 45 40, факс: 02/955 53 33
ACAD@CADASTRE.BG · WWW.CADASTRE.BG

СЛУЖБА ПО ГЕОДЕЗИЯ, КАРТОГРАФИЯ И КАДАСТЪР - ГР. БУРГАС

8000, ПОЩЕНСКА КУТИЯ -526, Бул. "СТ.СТАМБОЛОВ" №120,ет.4, 056/813518; 549701,
burgas@cadastre.bg, БУЛСТАТ:130362903

СКИЦА НА ПОЗЕМЛЕН ИМОТ
№ 15-851726-17.09.2020 г.

Поземлен имот с идентификатор **73211.60.30**

С. **Трояново**, общ. **Камено**, обл. **Бургас**
По кадастралната карта и кадастралните регистри, одобрени със **Заповед РД-18-864/12.12.2019 г. на ИЗПЪЛНИТЕЛЕН ДИРЕКТОР НА АГКК**
Последно изменение на кадастралната карта и кадастралните регистри, засягащо поземления имот: **няма данни за изменение**
Адрес на поземления имот: **местност ----------**
Площ: **9545 кв. м**
Трайно предназначение на територията: **Земеделска**
Начин на трайно ползване: **Гробищен парк**
Категория на земята: **0**

Координатна система КК2005



М 1:2000

Скица **№ 15-851726-17.09.2020 г.** издадена въз основа на заявление с входящ **№ 01-424263-17.09.2020 г.**

.....
Татяна Михайлова Цонкова

РЕПУБЛИКА БЪЛГАРИЯ
ОБЩИНА КАМЕНО

Община КАМЕНО
ВЯРНО С ОРИГИНАЛА
Подпис .....

АГЕНЦИЯ ПО ГЕОДЕЗИЯ,
КАРТОГРАФИЯ И КАДАСТЪР

София 1618, кв.Павлово, ул.Мусала №1
тел.:02/955 45 40, факс: 02/955 53 33
ACAD@CADASTRE.BG • WWW.CADASTRE.BG

Предишен идентификатор: **няма**
Номер по предходен план: **000239**
Съседи: **73211.60.10, 73211.60.11, 73211.60.8, 73211.60.29, 73211.60.26, 73211.60.28**

Собственици по данни от КРНИ:
1. **ОБЩИНА КАМЕНО-ПОЛСКИ ПЪТИЩА,ДЕРЕТА**
площ 9546 кв. м от правото на собственост
Няма документ за собственост № 1005 от 28.04.1994г.
2. **ОБЩИНА КАМЕНО - ПЪТИЩА И ДЕРЕТА**
площ 9546 кв. м от правото на собственост
Няма документ за собственост № 1005 от 28.04.1994г.

Носители на други вещни права по данни от КРНИ:
няма данни

Сгради, които попадат върху имота
няма данни за сгради

Скица **№ 15-851726-17.09.2020 г.** издадена въз основа на заявление с входящ **№ 01-424263-17.09.2020 г.**

.....
Татяна Михайлова Цонкова

РЕПУБЛИКА БЪЛГАРИЯ
ОБЩИНА КАМЕНО

Община КАМЕНО
ВЯРНО С ОРИГИНАЛА
Подпис .....

АГЕНЦИЯ ПО ГЕОДЕЗИЯ,
КАРТОГРАФИЯ И КАДАСТЪР

София 1618, кв.Павлово, ул.Мусала №1
тел.:02/955 45 40, факс: 02/955 53 33
ACAD@CADASTRE.BG • WWW.CADASTRE.BG

СЛУЖБА ПО ГЕОДЕЗИЯ, КАРТОГРАФИЯ И КАДАСТЪР - ГР. БУРГАС
8000, ПОЩЕНСКА КУТИЯ -526, Бул. "СТ.СТАМБОЛОВ" №120,ет.4, 056/813518; 549701,
burgas@cadastre.bg, БУЛСТАТ:130362903

СКИЦА НА ПОЗЕМЛЕН ИМОТ
№ 15-851729-17.09.2020 г.

Поземлен имот с идентификатор **29249.200.34**

С. **Желязово**, общ. **Камено**, обл. **Бургас**
По кадастралната карта и кадастралните регистри, одобрени със **Заповед РД-18-809/13.11.2019 г. на ИЗПЪЛНИТЕЛЕН ДИРЕКТОР НА АГКК**
Последно изменение на кадастралната карта и кадастралните регистри, засягащо поземления имот: **няма данни за изменение**
Адрес на поземления имот: **местност ----------**
Площ: **4947 кв. м**
Трайно предназначение на територията: **Земеделска**
Начин на трайно ползване: **Гробищен парк**
Категория на земята: **0**

Координатна система КК2005

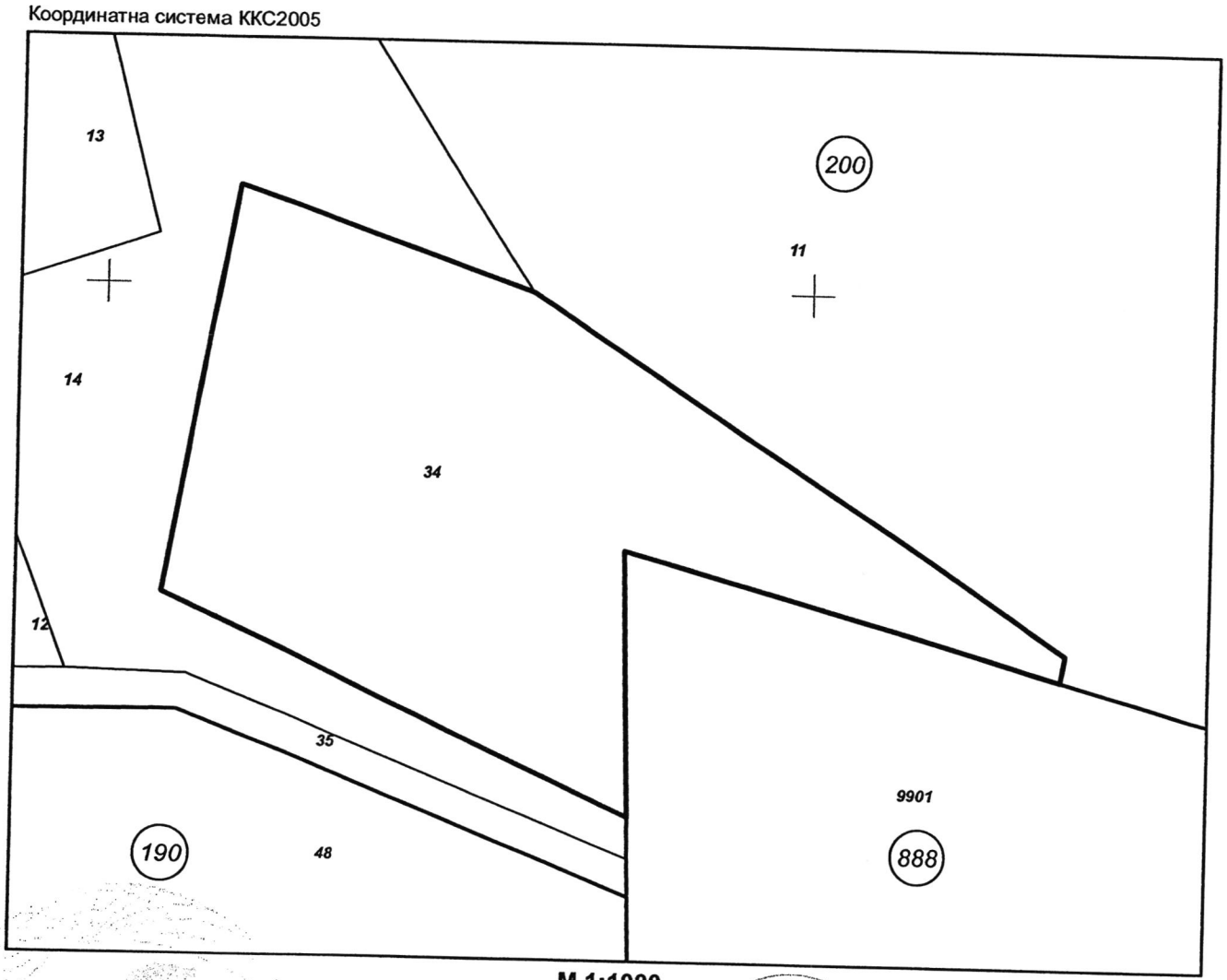

М 1:1000

Скица **№ 15-851729-17.09.2020 г.** издадена въз основа на заявление с вх.рег.№ **01-424263-17.09.2020 г.**

.....
Татяна Михайлова Цонкова

РЕПУБЛИКА БЪЛГАРИЯ ОБЩИНА КАМЕНО

Община КАМЕНО
ВЯРНО С ОРИГИНАЛА
Подпис .....

АГЕНЦИЯ ПО ГЕОДЕЗИЯ,
КАРТОГРАФИЯ И КАДАСТЪР

София 1618, кв.Павлово, ул.Мусала №1
тел.:02/955 45 40, факс: 02/955 53 33
ACAD@CADASTRE.BG • WWW.CADASTRE.BG

Предишен идентификатор: **няма**
Номер по предходен план: **000902**
Съседи: **29249.888.9901, 29249.200.11, 29249.200.14**

Собственици по данни от КРНИ:
1. **ОБЩИНА КАМЕНО-ПОЛСКИ ПЪТИЩА,ДЕРЕТА**
площ 4948 кв. м от правото на собственост
Няма документ за собственост № 1011 от 22.06.1993г.

Носители на други вещни права по данни от КРНИ:
няма данни

Сгради, които попадат върху имота
няма данни за сгради

Скица **№ 15/851729-17.09.2020 г.** издадена въз основа на заявление с вх.рег.№ **01-424263-17.09.2020 г.**
.....
Татяна Михайлова Цонкова

РЕПУБЛИКА БЪЛГАРИЯ
ОБЩИНА КАМЕНО

Община КАМЕНО
ВЯРНО С ОРИГИНАЛА
Подпис .....

АГЕНЦИЯ ПО ГЕОДЕЗИЯ,
КАРТОГРАФИЯ И КАДАСТЪР

София 1618, кв.Павлово, ул.Мусала №1
тел.:02/955 45 40, факс: 02/955 53 33
ACAD@CADASTRE.BG • WWW.CADASTRE.BG

СЛУЖБА ПО ГЕОДЕЗИЯ, КАРТОГРАФИЯ И КАДАСТЪР - ГР. БУРГАС
8000, ПОЩЕНСКА КУТИЯ -526, Бул. "СТ.СТАМБОЛОВ" №120,ет.4, 056/813518; 549701,
burgas@cadastre.bg, БУЛСТАТ:130362903

СКИЦА НА ПОЗЕМЛЕН ИМОТ
№ 15-855962-18.09.2020 г.

Поземлен имот с идентификатор **52279.26.17**

С. **Константиново**, общ. **Камено**, обл. **Бургас**
По кадастралната карта и кадастралните регистри, одобрени със **Заповед РД-18-38/27.07.2015 г. на ИЗПЪЛНИТЕЛЕН ДИРЕКТОР НА АГКК**
Последно изменение на кадастралната карта и кадастралните регистри, засягащо поземления имот: **няма данни за изменение**
Адрес на поземления имот: **местност ----------**
Площ: **15737 кв. м**
Трайно предназначение на територията: **Земеделска**
Начин на трайно ползване: **Гробищен парк**
Категория на земята: **9**

Координатна система КК2005

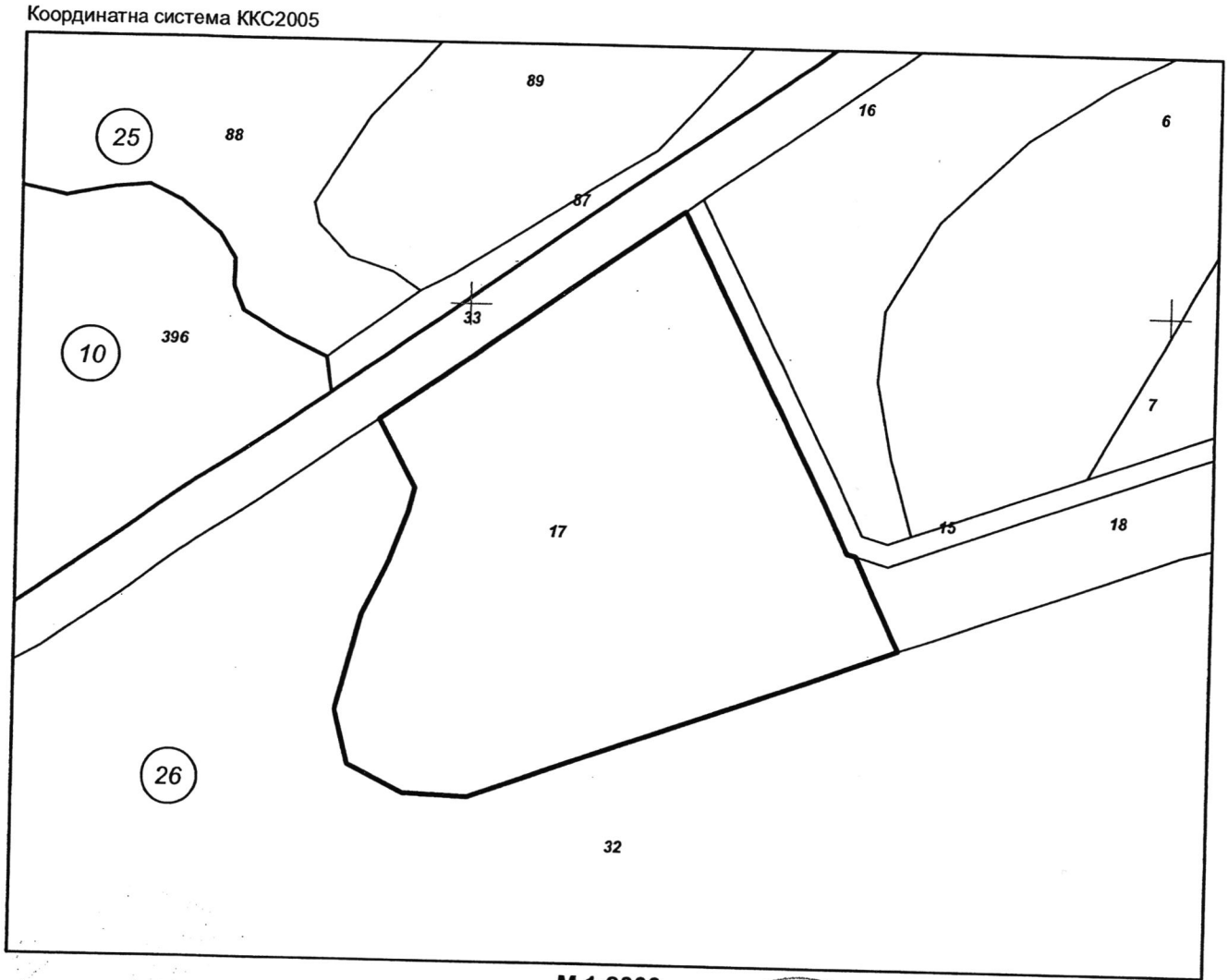

М 1:2000

Скица **№ 15-855962-18.09.2020 г.** издадена въз основа на заявление с входящ **№ 01-426159-18.09.2020 г.**

.....
Татяна Михайлова Цонкова

РЕПУБЛИКА БЪЛГАРИЯ
ОБЩИНА КАМЕНО

Община КАМЕНО
ВЯРНО С ОРИГИНАЛА
Подпис .....

АГЕНЦИЯ ПО ГЕОДЕЗИЯ,
КАРТОГРАФИЯ И КАДАСТЪР

София 1618, кв.Павлово, ул.Мусала №1
тел.:02/955 45 40, факс: 02/955 53 33
ACAD@CADASTRE.BG - WWW.CADASTRE.BG

Предишен идентификатор: **няма**
Номер по предходен план: **000144**
Съседи: **52279.26.32, 52279.26.18, 52279.26.15, 52279.26.33**

Собственици по данни от КРНИ:
1. **000056757, ОБЩИНА КАМЕНО**
площ 15739 кв. м от правото на собственост
Акт за публична общинска собственост № 605 от 01.09.2011г., издаден от ОБЩИНА КАМЕНО

Носители на други вещни права по данни от КРНИ:
няма данни

Сгради, които попадат върху имота
няма данни за сгради

Скица **№ 15-855962-18.09.2020г.** издадена въз основа на заявление с входящ **№ 01-426159-18.09.2020 г.**

.....
Татяна Михайлова Цонкова

РЕПУБЛИКА БЪЛГАРИЯ
ОБЩИНА КАМЕНО

Община КАМЕНО
ВЯРНО С ОРИГИНАЛА!
Подпис .....

АГЕНЦИЯ ПО ГЕОДЕЗИЯ,
КАРТОГРАФИЯ И КАДАСТЪР

София 1618, кв.Павлово, ул.Мусала №1
тел.:02/955 45 40, факс: 02/955 53 33
ACAD@CADASTRE.BG • WWW.CADASTRE.BG

СЛУЖБА ПО ГЕОДЕЗИЯ, КАРТОГРАФИЯ И КАДАСТЪР - ГР. БУРГАС
8000, ПОЩЕНСКА КУТИЯ -526, Бул. "СТ.СТАМБОЛОВ" №120,ет.4, 056/813518; 549701,
burgas@cadastre.bg, БУЛСТАТ:130362903

СКИЦА НА ПОЗЕМЛЕН ИМОТ
№ 15-855970-18.09.2020 г.

Поземлен имот с идентификатор **73211.60.26**

С. **Трояново**, общ. **Камено**, обл. **Бургас**
По кадастралната карта и кадастралните регистри, одобрени със **Заповед РД-18-864/12.12.2019 г. на ИЗПЪЛНИТЕЛЕН ДИРЕКТОР НА АГКК**
Последно изменение на кадастралната карта и кадастралните регистри, засягащо поземления имот: **няма данни за изменение**
Адрес на поземления имот: **местност ИЗИЯТА**
Площ: **13009 кв. м**
Трайно предназначение на територията: **Земеделска**
Начин на трайно ползване: **Нива**
Категория на земята: **4**

Координатна система КК2005



М 1:2000

Скица **№ 15-855970-18.09.2020 г.** издадена въз основа на заявление с входящ **№ 01-426159-18.09.2020 г.**

Татяна Михайлова Цонкова

РЕПУБЛИКА БЪЛГАРИЯ
ОБЩИНА КАМЕНО

Община КАМЕНО
ВЯРНО С ОРИГИНАЛА
Подпис .....

АГЕНЦИЯ ПО ГЕОДЕЗИЯ,
КАРТОГРАФИЯ И КАДАСТЪР

София 1618, кв.Павлово, ул.Мусала №1
тел.:02/955 45 40, факс: 02/955 53 33
ACAD@CADASTRE.BG - WWW.CADASTRE.BG

Предишен идентификатор: **няма**
Номер по предходен план: **060026**
Съседи: **73211.60.30, 73211.60.8, 73211.60.29, 73211.60.25, 73211.60.28**

Собственици по данни от КРНИ:
1. **ОБЩИНСКА СОБСТВЕНОСТ-ЧЛ.19 АЛ.1**
площ 13011 кв. м от правото на собственост
Други № РД 11-88 от 23.10.2008г., издаден от ОД "ЗЕМЕДЕЛИЕ" БУРГАС
площ 13011 кв. м от правото на собственост
Акт за частна общинска собственост № 680 от 15.11.2012г., издаден от ОБЩИНА КАМЕНО

Носители на други вещни права по данни от КРНИ:
няма данни

Сгради, които попадат върху имота
няма данни за сгради

Скица **№ 15-855970-18.09.2020 г.** издадена въз основа на заявление с входящ **№ 01-426159-18.09.2020 г.**

.....
Татяна Михайлова Цонкова

РЕПУБЛИКА БЪЛГАРИЯ
ОБЩИНА КАМЕНО

Община КАМЕНО
ВЯРНО С ОРИГИНАЛА
Подпис .....

АГЕНЦИЯ ПО ГЕОДЕЗИЯ,
КАРТОГРАФИЯ И КАДАСТЪР

София 1618, кв.Павлово, ул.Мусала №1
тел.:02/955 45 40, факс: 02/955 53 33
ACAD@CADASTRE.BG • WWW.CADASTRE.BG

СЛУЖБА ПО ГЕОДЕЗИЯ, КАРТОГРАФИЯ И КАДАСТЪР - ГР. БУРГАС

8000, ПОЩЕНСКА КУТИЯ -526, Бул. "СТ.СТАМБОЛОВ" №120,ет.4, 056/813518; 549701,
burgas@cadastre.bg, БУЛСТАТ:130362903

СКИЦА НА ПОЗЕМЛЕН ИМОТ
№ 15-855972-18.09.2020 г.

Поземлен имот с идентификатор **73211.60.8**

С. **Трояново**, общ. **Камено**, обл. **Бургас**
По кадастралната карта и кадастралните регистри, одобрени със **Заповед РД-18-864/12.12.2019 г. на ИЗПЪЛНИТЕЛЕН ДИРЕКТОР НА АГКК**
Последно изменение на кадастралната карта и кадастралните регистри, засягащо поземления имот: **няма данни за изменение**
Адрес на поземления имот: **местност ИЗИЯТА**
Площ: **5184 кв. м**
Трайно предназначение на територията: **Земеделска**
Начин на трайно ползване: **Нива**
Категория на земята: **4**

Координатна система КК2005

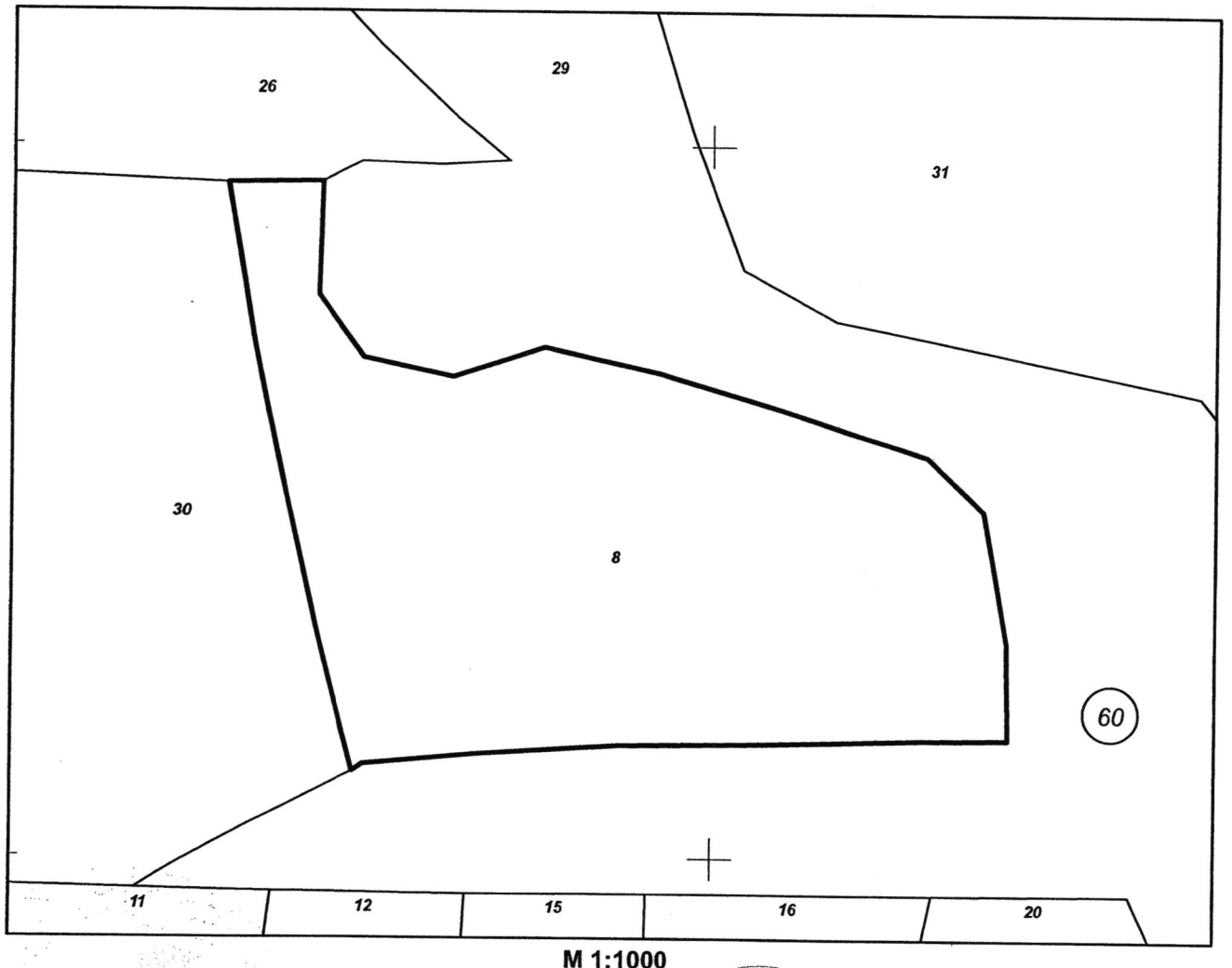

М 1:1000

Скица **№ 15-855972-18.09.2020 г.** издадена въз основа на заявление с вх.рег. **№ 01-426159-18.09.2020 г.**

Татяна Михайлова Цонкова

РЕПУБЛИКА БЪЛГАРИЯ ОБЩИНА КАМЕНО

Община КАМЕНО
ВЯРНО С ОРИГИНАЛА
Подпис .....

София 1618, кв.Павлово, ул.Мусала №1
тел.:02/955 45 40, факс: 02/955 53 33
ACAD@CADASTRE.BG - WWW.CADASTRE.BG

Предишен идентификатор: **няма**
Номер по предходен план: **060008**
Съседи: **73211.60.29, 73211.60.26, 73211.60.30**

Собственици по данни от КРНИ:
1. **ОБЩИНСКА СОБСТВЕНОСТ-ЧЛ.19 АЛ.1**
площ 5184 кв. м от правото на собственост
Други № РД 11-88 от 23.10.2008г., издаден от ОД "ЗЕМЕДЕЛИЕ" БУРГАС

Носители на други вещни права по данни от КРНИ:
няма данни

Сгради, които попадат върху имота
няма данни за сгради

Скица **№ 15-855972-18.09.2020 г.** издадена въз основа на заявление с вх.рег.**№ 01-426159-18.09.2020 г.**

.....
Татяна Михайлова Цонкова

ОБЩИНА КАМЕНО
ВЯРНО С ОРИГИНА
Подпис .....

АГЕНЦИЯ ПО ГЕОДЕЗИЯ,
КАРТОГРАФИЯ И КАДАСТЪР

София 1618, кв.Павлово, ул.Мусала №1
тел.:02/955 45 40, факс: 02/955 53 33
ACAD@CADASTRE.BG • WWW.CADASTRE.BG

СЛУЖБА ПО ГЕОДЕЗИЯ, КАРТОГРАФИЯ И КАДАСТЪР - ГР. БУРГАС
8000, ПОЩЕНСКА КУТИЯ -526, Бул. "СТ.СТАМБОЛОВ" №120,ет.4, 056/813518; 549701,
burgas@cadastre.bg, БУЛСТАТ:130362903

СКИЦА НА ПОЗЕМЛЕН ИМОТ
№ 15-851743-17.09.2020 г.

Поземлен имот с идентификатор **43623.32.54**

С. **Ливада**, общ. **Камено**, обл. **Бургас**
По кадастралната карта и кадастралните регистри, одобрени със **Заповед РД-18-830/03.12.2019 г. на ИЗПЪЛНИТЕЛЕН ДИРЕКТОР НА АГКК**
Последно изменение на кадастралната карта и кадастралните регистри, засягащо поземления имот: **няма данни за изменение**
Адрес на поземления имот: **местност ----------**
Площ: **16378 кв. м**
Трайно предназначение на територията: **Земеделска**
Начин на трайно ползване: **Гробищен парк**
Категория на земята: **0**

Координатна система КК2005

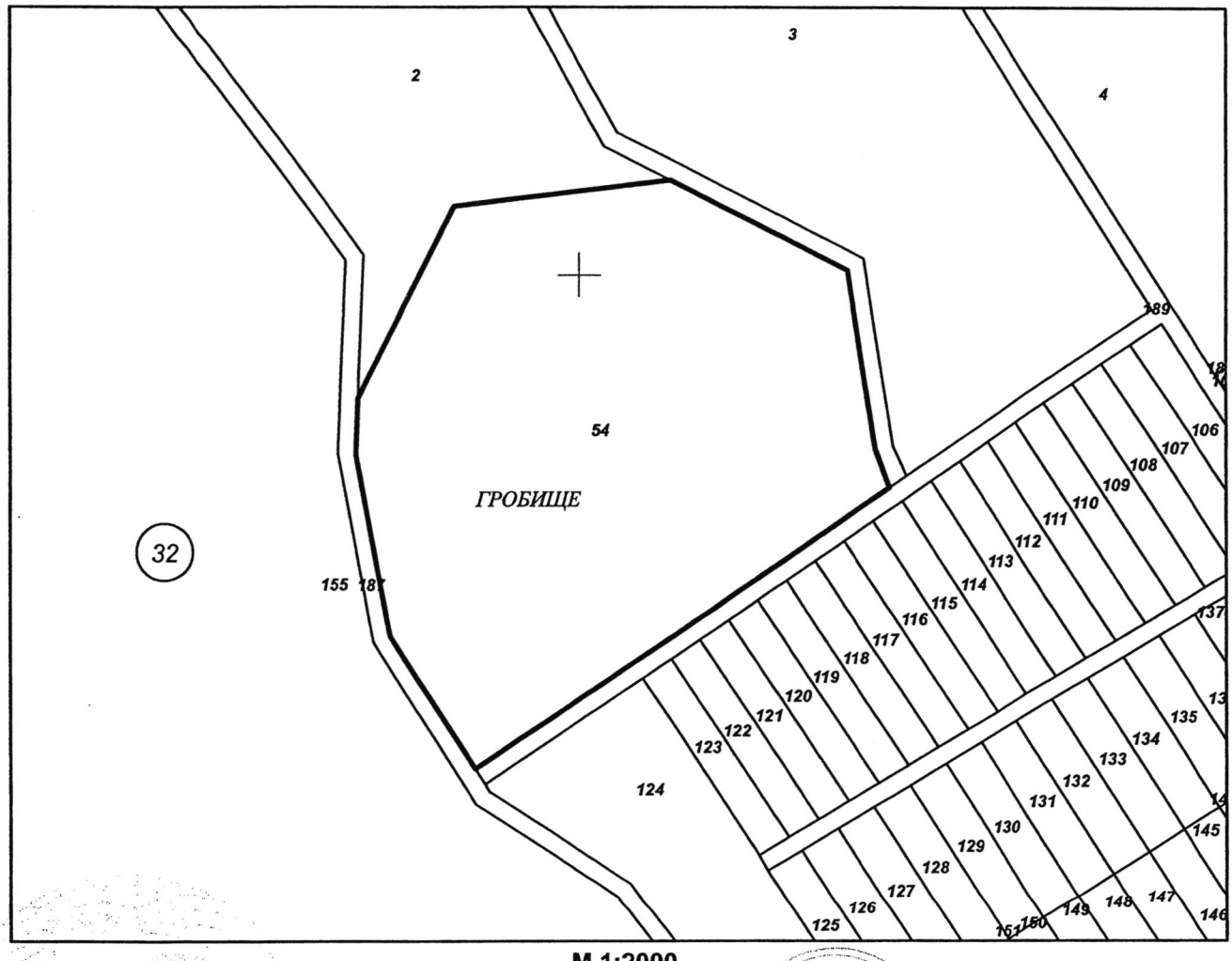

М 1:2000

Скица **№ 15-851743-17.09.2020 г.** издадена въз основа на заявление **Вх.рег.№ 01424263-17.09.2020 г.**

.....
Татяна Михайлова Цонкова

ОБЩИНА КАМЕНО
ВЯРНО С ОРИГИНАЛА
Подпис .....

АГЕНЦИЯ ПО ГЕОДЕЗИЯ,
КАРТОГРАФИЯ И КАДАСТЪР

София 1618, кв.Павлово, ул.Мусала №1
тел.:02/955 45 40, факс: 02/955 53 33
ACAD@CADASTRE.BG • WWW.CADASTRE.BG

Предишен идентификатор: **няма**
Номер по предходен план: **000039**
Съседи: **43623.32.187, 43623.32.189, 43623.32.2**

Собственици по данни от КРНИ:
1. **ОБЩИНА КАМЕНО-ПОЛСКИ ПЪТИЩА,ДЕРЕТА**
площ 16380 кв. м от правото на собственост
Няма документ за собственост № 1006 от 25.10.1994г.

Носители на други вещни права по данни от КРНИ:
няма данни

Сгради, които попадат върху имота
няма данни за сгради

Скица **№ 15-851743-17.09.2020 г.** издадена въз основа на заявление с вх.рег.**№01-424263-17.09.2020 г.**
.....
Татяна Михайлова Цонкова

РЕПУБЛИКА БЪЛГАРИЯ ОБЩИНА КАМЕНО

Община КАМЕНО
ВЯРНО С ОРИГИНАЛА
Подпис .....

АГЕНЦИЯ ПО ГЕОДЕЗИЯ,
КАРТОГРАФИЯ И КАДАСТЪР

София 1618, кв.Павлово, ул.Мусала №1
тел.:02/955 45 40, факс: 02/955 53 33
ACAD@CADASTRE.BG • WWW.CADASTRE.BG

СЛУЖБА ПО ГЕОДЕЗИЯ, КАРТОГРАФИЯ И КАДАСТЪР - ГР. БУРГАС
8000, ПОЩЕНСКА КУТИЯ -526, Бул. "СТ.СТАМБОЛОВ" №120,ет.4, 056/813518; 549701,
burgas@cadastre.bg, БУЛСТАТ:130362903

СКИЦА НА ПОЗЕМЛЕН ИМОТ
№ 15-855957-18.09.2020 г.

Поземлен имот с идентификатор **63478.77.11**

С. **Русокастро**, общ. **Камено**, обл. **Бургас**
По кадастралната карта и кадастралните регистри, одобрени със **Заповед РД-18-824/25.11.2019 г. на ИЗПЪЛНИТЕЛЕН ДИРЕКТОР НА АГКК**
Последно изменение на кадастралната карта и кадастралните регистри, засягащо поземления имот: **няма данни за изменение**
Адрес на поземления имот: **местност ГРОБИЩА**
Площ: **15096 кв. м**
Трайно предназначение на територията: **Земеделска**
Начин на трайно ползване: **Нива**
Категория на земята: **6**

Координатна система КК С2005

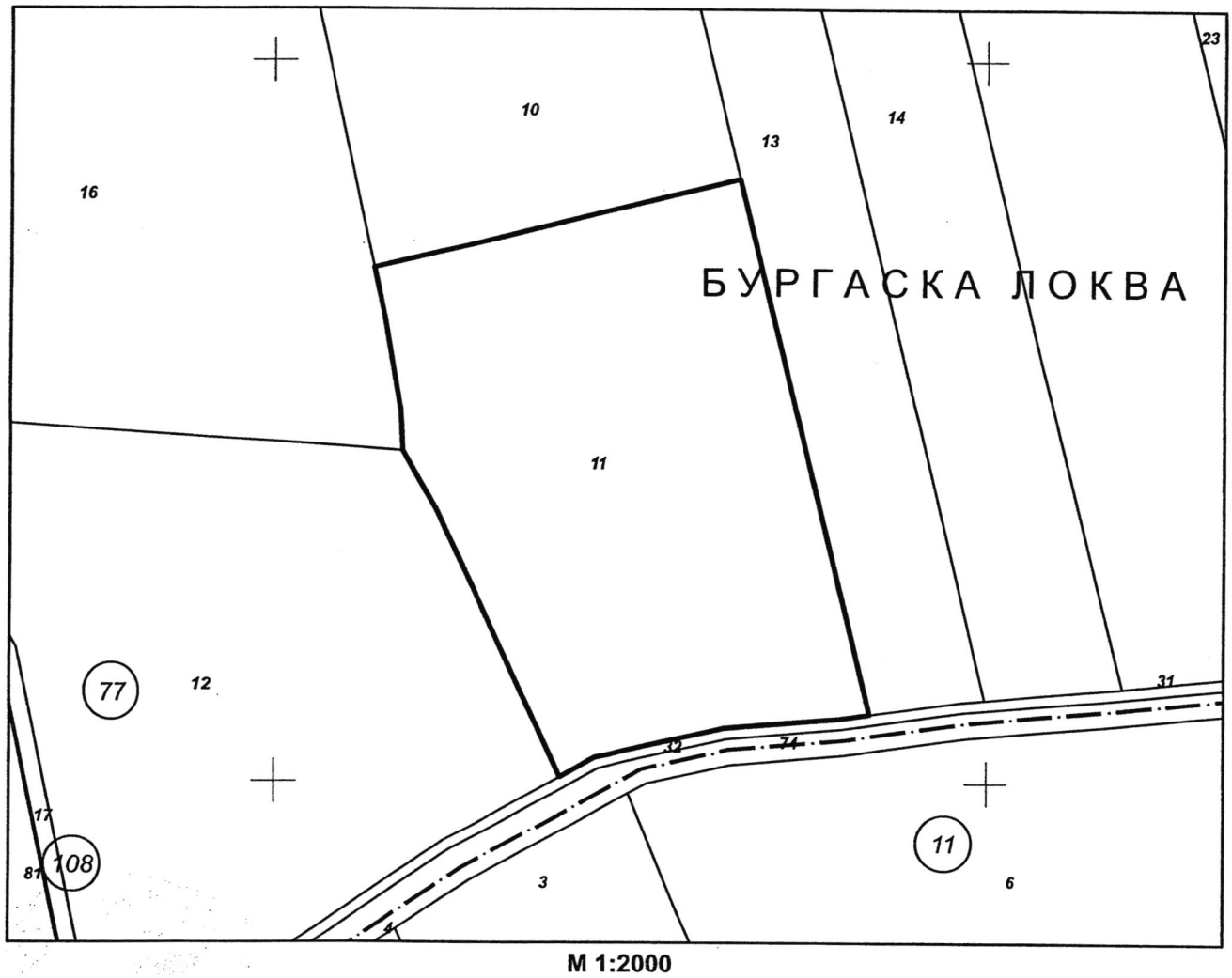

М 1:2000

Скица **№ 15-855957-18.09.2020 г.** издадена въз основа на заявление с входящ **№ 01-426159-18.09.2020 г.**

.....
Татяна Михайлова Цонкова

РЕПУБЛИКА БЪЛГАРИЯ
ОБЩИНА КАМЕНО

Община КАМЕНО
ВЯРНО С ОРИГИНАЛА
Подпис .....

АГЕНЦИЯ ПО ГЕОДЕЗИЯ,
КАРТОГРАФИЯ И КАДАСТЪР

София 1618, кв.Павлово, ул.Мусала №1
тел.:02/955 45 40, факс: 02/955 53 33
ACAD@CADASTRE.BG - WWW.CADASTRE.BG

Предишен идентификатор: **няма**
Номер по предходен план: **077011**
Съседи: **63478.77.12, 63478.77.31, 63478.77.13, 63478.77.10, 63478.77.16**

Собственици по данни от КРНИ:
1. **000057001, ОБЩИНА КАМЕНО**
площ 15098 кв. м от правото на собственост
Договор за замяна на земеделски земи от ОПФ със земи на граждани и юридически лица - чл.36 от ППЗСПЗЗ № 6 том XXXXX рег. 15804 от 16.12.2014г., издаден от Районен съд гр.Бургас

Носители на други вещни права по данни от КРНИ:
няма данни

Сгради, които попадат върху имота
няма данни за сгради

Скица **№ 15-855957-18.09.2020 г.** издадена въз основа на заявление с входящ **№ 01-426159-18.09.2020 г.**
.....
Татяна Михайлова Цонкова

РЕПУБЛИКА БЪЛГАРИЯ
ОБЩИНА КАМЕНО

Община КАМЕНО
ВЯРНО С ОРИГИНАЛА
Подпис .....

АГЕНЦИЯ ПО ГЕОДЕЗИЯ,
КАРТОГРАФИЯ И КАДАСТЪР

София 1618, кв.Павлово, ул.Мусала №1
тел.:02/955 45 40, факс: 02/955 53 33
ACAD@CADASTRE.BG - WWW.CADASTRE.BG

СЛУЖБА ПО ГЕОДЕЗИЯ, КАРТОГРАФИЯ И КАДАСТЪР - ГР. БУРГАС
8000, ПОЩЕНСКА КУТИЯ -526, Бул. "СТ.СТАМБОЛОВ" №120,ет.4, 056/813518; 549701,
burgas@cadastre.bg, БУЛСТАТ:130362903

СКИЦА НА ПОЗЕМЛЕН ИМОТ
№ 15-855964-18.09.2020 г.

Поземлен имот с идентификатор **57337.12.38**

С. **Полски извор**, общ. **Камено**, обл. **Бургас**
По кадастралната карта и кадастралните регистри, одобрени със **Заповед РД-18-810/13.11.2019 г. на ИЗПЪЛНИТЕЛЕН ДИРЕКТОР НА АГКК**
Последно изменение на кадастралната карта и кадастралните регистри, засягащо поземления имот: **няма данни за изменение**
Адрес на поземления имот: **местност КРАЙ СЕЛО**
Площ: **9675 кв. м**
Трайно предназначение на територията: **Земеделска**
Начин на трайно ползване: **Нива**
Категория на земята: **3**

Координатна система КК2005



М 1:2000

Скица **№ 15-855964-18.09.2020 г.** издадена въз основа на заявление с входящ **№ 01-426159-18.09.2020 г.**

.....
Татяна Михайлова Цонкова

Община КАМЕНО
ВЯРНО С ОРИГИНАЛА
Подпис .....

София 1618, кв.Павлово, ул.Мусала №1
тел.:02/955 45 40, факс: 02/955 53 33
ACAD@CADASTRE.BG • WWW.CADASTRE.BG

Предишен идентификатор: **няма**
Номер по предходен план: **012038**
Съседи: **57337.43.25, 57337.12.46, 57337.12.47, 57337.12.45, 57337.12.19, 57337.12.18, 57337.12.17, 57337.12.16, 57337.43.23**

Собственици по данни от КРНИ:
1. **ОБЩИНСКА СОБСТВЕНОСТ-ЧЛ.19 АЛ.1**
площ 9676 кв. м от правото на собственост
Други № РД 11-88 от 23.10.2008г., издаден от ОД "ЗЕМЕДЕЛИЕ" БУРГАС

Носители на други вещни права по данни от КРНИ:
няма данни

Сгради, които попадат върху имота
няма данни за сгради

Скица **№ 15-855964-18.09.2020 г.** издадена въз основа на заявление с входящ **№ 01-426159-18.09.2020 г.**
.....
Татяна Михайлова Цонкова

РЕПУБЛИКА БЪЛГАРИЯ
ОБЩИНА КАМЕНО

Община КАМЕНО
ВЯРНО С ОРИГИНАЛА
Подпис .....

АГЕНЦИЯ ПО ГЕОДЕЗИЯ,
КАРТОГРАФИЯ И КАДАСТЪР

София 1618, кв.Павлово, ул.Мусала №1
тел.:02/955 45 40, факс: 02/955 53 33
ACAD@CADASTRE.BG • WWW.CADASTRE.BG

СЛУЖБА ПО ГЕОДЕЗИЯ, КАРТОГРАФИЯ И КАДАСТЪР - ГР. БУРГАС

8000, ПОЩЕНСКА КУТИЯ -526, Бул. "СТ.СТАМБОЛОВ" №120,ет.4, 056/813518; 549701,
burgas@cadastre.bg, БУЛСТАТ:130362903

СКИЦА НА ПОЗЕМЛЕН ИМОТ
№ 15-850154-16.09.2020 г.

Поземлен имот с идентификатор **57337.12.47**

С. **Полски извор**, общ. **Камено**, обл. **Бургас**
По кадастралната карта и кадастралните регистри, одобрени със **Заповед РД-18-810/13.11.2019 г. на ИЗПЪЛНИТЕЛЕН ДИРЕКТОР НА АГКК**
Последно изменение на кадастралната карта и кадастралните регистри, засягащо поземления имот: **няма данни за изменение**
Адрес на поземления имот: **местност ----------**
Площ: **12132 кв. м**
Трайно предназначение на територията: **Земеделска**
Начин на трайно ползване: **Пасище**
Категория на земята: **3**

Координатна система КК2005

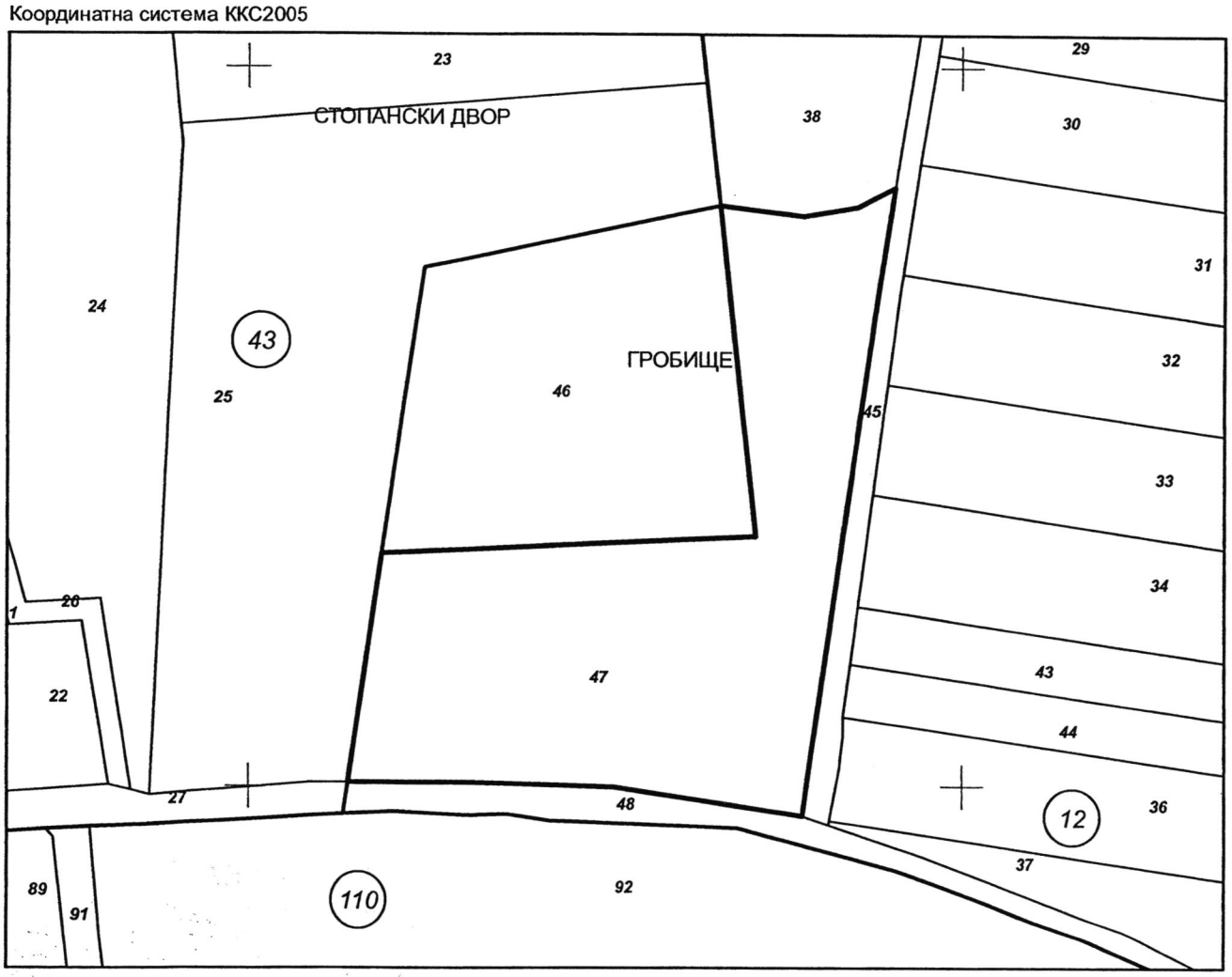

М 1:2000

Скица **№ 15-850154-16.09.2020 г.** издадена въз основа на заявление с вх.рег. **№ 01-422802-16.09.2020 г.**

.....
Татяна Михайлова Цонкова

РЕПУБЛИКА БЪЛГАРИЯ
ОБЩИНА КАМЕНО

Община КАМЕНО
ВЯРНО С ОРИГИНАЛА
Подпис .....

АГЕНЦИЯ ПО ГЕОДЕЗИЯ,
КАРТОГРАФИЯ И КАДАСТЪР

София 1618, кв.Павлово, ул.Мусала №1
тел.:02/955 45 40, факс: 02/955 53 33
ACAD@CADASTRE.BG • WWW.CADASTRE.BG

Предишен идентификатор: **няма**
Номер по предходен план: **000177**
Съседи: **57337.43.27, 57337.12.48, 57337.12.45, 57337.12.38, 57337.12.46, 57337.43.25**

Собственици по данни от КРНИ:
1. **ОБЩИНСКА СОБСТВЕНОСТ-ЧЛ.19 АЛ.1**
площ 12133 кв. м от правото на собственост
Други № РД 11-88 от 23.10.2008г., издаден от ОД "ЗЕМЕДЕЛИЕ" БУРГАС

Носители на други вещни права по данни от КРНИ:
няма данни

Сгради, които попадат върху имота
няма данни за сгради

Община КАМЕНО
ВЯРНО С ОРИГИНАЛА
Подпис .....

Скица **№ 15-850154-16.09.2020 г.** издадена въз основа на заявление с входящ **№ 01-422802-16.09.2020 г.**
.....
Татяна Михайлова Цонкова

РЕПУБЛИКА БЪЛГАРИЯ
ОБЩИНА КАМЕНО

АГЕНЦИЯ ПО ГЕОДЕЗИЯ,
КАРТОГРАФИЯ И КАДАСТЪР

София 1618, кв.Павлово, ул.Мусала №1
тел.:02/955 45 40, факс: 02/955 53 33
ACAD@CADASTRE.BG • WWW.CADASTRE.BG

СЛУЖБА ПО ГЕОДЕЗИЯ, КАРТОГРАФИЯ И КАДАСТЪР - ГР. БУРГАС
8000, ПОЩЕНСКА КУТИЯ -526, Бул. "СТ.СТАМБОЛОВ" №120,ет.4, 056/813518; 549701,
burgas@cadastre.bg, БУЛСТАТ:130362903

СКИЦА НА ПОЗЕМЛЕН ИМОТ
№ 15-851735-17.09.2020 г.

Поземлен имот с идентификатор **63478.77.12**

С. **Русокастро**, общ. **Камено**, обл. **Бургас**
По кадастралната карта и кадастралните регистри, одобрени със **Заповед РД-18-824/25.11.2019 г. на ИЗПЪЛНИТЕЛЕН ДИРЕКТОР НА АГКК**
Последно изменение на кадастралната карта и кадастралните регистри, засягащо поземления имот: **няма данни за изменение**
Адрес на поземления имот: **местност ГРОБИЩА**
Площ: **18997 кв. м**
Трайно предназначение на територията: **Земеделска**
Начин на трайно ползване: **Пасище**
Категория на земята: **4**

Координатна система КК2005

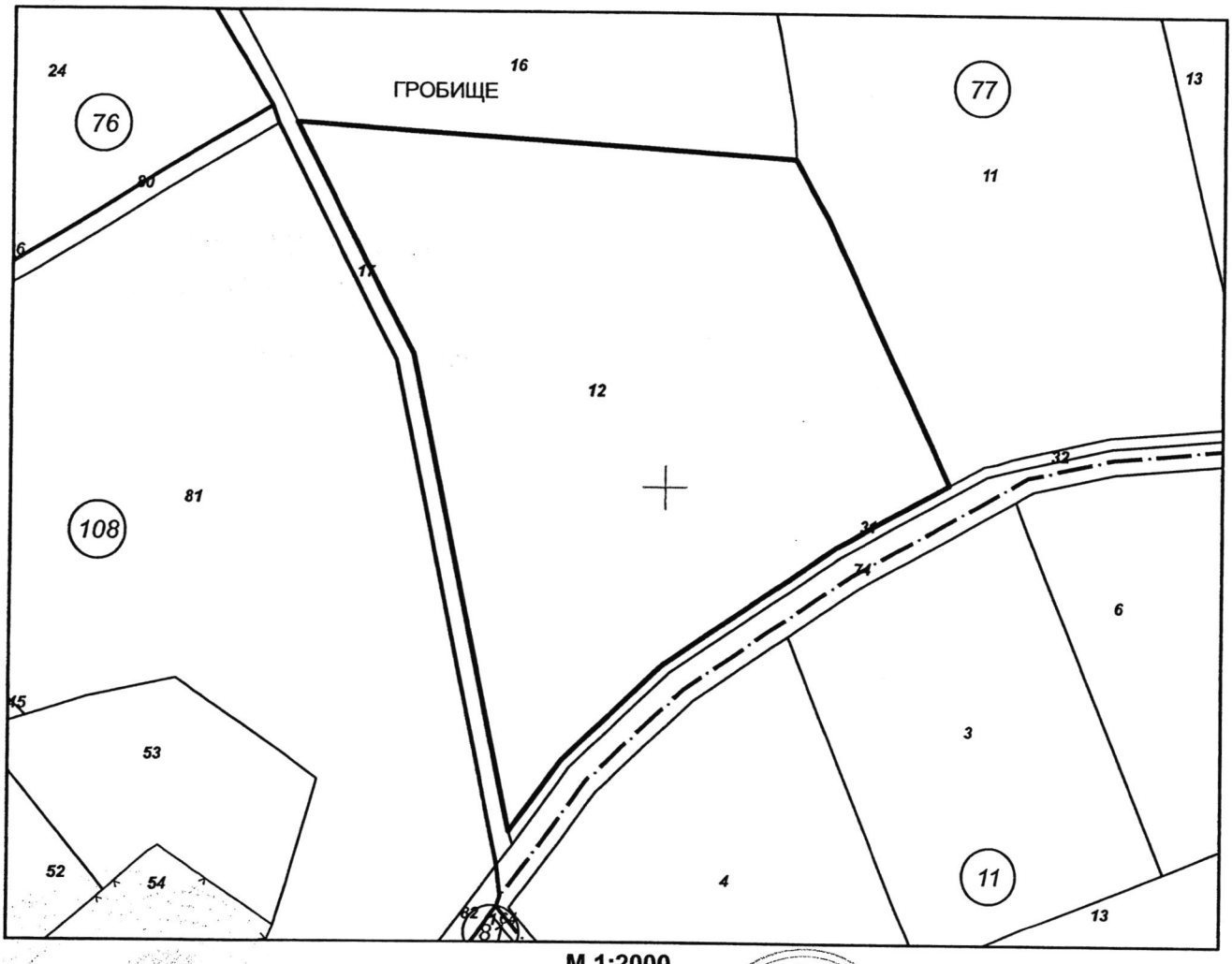

М 1:2000

Скица **№ 15-851735-17.09.2020 г.** издадена въз основа на заявление с входящ **№ 01-424263-17.09.2020 г.**

.....
Татяна Михайлова Цонкова

РЕПУБЛИКА БЪЛГАРИЯ ОБЩИНА КАМЕНО

Община КАМЕНО
ВЯРНО С ОРИГИНАЛА
Подпис .....
КМЕТ

София 1618, кв.Павлово, ул.Мусала №1
тел.:02/955 45 40, факс: 02/955 53 33
ACAD@CADASTRE.BG • WWW.CADASTRE.BG

Предишен идентификатор: **няма**
Номер по предходен план: **077012**
Съседи: **63478.77.31, 63478.77.11, 63478.77.16, 63478.77.17**

Собственици по данни от КРНИ:
1. **КМЕТСТВО С.РУСОКАСТРО**
площ 19000 кв. м от правото на собственост
Решение по чл.27а от ППЗСПЗЗ за обезщетяване придружено със скица въз основа на решение по чл.19, ал.17, т.1 от ППЗСПЗЗ № О13980 от 26.05.2006г., издаден от ОСЗГ КАМЕНО

Носители на други вещни права по данни от КРНИ:
1. **МИЛКА ТОКОВА СЛАВОВА**
Наем
площ 19000 кв. м, срок 30.09.2025 г.
Договор за наем на земеделска земя от 01.08.2018г.

Сгради, които попадат върху имота
няма данни за сгради

Община КАМЕНО
ВЯРНО С ОРИГИНАЛА
Подпис .....

Скица **№ 15-851735-17.09.2020 г.** издадена въз основа на заявление с входящ **№ 01-424263-17.09.2020 г.**
.....
Татяна Михайлова Цонкова

РЕПУБЛИКА БЪЛГАРИЯ
ОБЩИНА КАМЕНО

АГЕНЦИЯ ПО ГЕОДЕЗИЯ,
КАРТОГРАФИЯ И КАДАСТЪР

София 1618, кв.Павлово, ул.Мусала №1
тел.:02/955 45 40, факс: 02/955 53 33
ACAD@CADASTRE.BG • WWW.CADASTRE.BG

СЛУЖБА ПО ГЕОДЕЗИЯ, КАРТОГРАФИЯ И КАДАСТЪР - ГР. БУРГАС
8000, ПОЩЕНСКА КУТИЯ -526, Бул. "СТ.СТАМБОЛОВ" №120,ет.4, 056/813518; 549701,
burgas@cadastre.bg, БУЛСТАТ:130362903

СКИЦА НА ПОЗЕМЛЕН ИМОТ
№ 15-855974-18.09.2020 г.

Поземлен имот с идентификатор **29249.200.14**

С. **Желязово**, общ. **Камено**, обл. **Бургас**
По кадастралната карта и кадастралните регистри, одобрени със **Заповед РД-18-809/13.11.2019 г. на ИЗПЪЛНИТЕЛЕН ДИРЕКТОР НА АГКК**
Последно изменение на кадастралната карта и кадастралните регистри, засягащо поземления имот: **няма данни за изменение**
Адрес на поземления имот: **местност ДЯДО РУСЕВ КЛАДЕНЕЦ**
Площ: **3407 кв. м**
Трайно предназначение на територията: **Земеделска**
Начин на трайно ползване: **Пасище**
Категория на земята: **4**

Координатна система КК2005

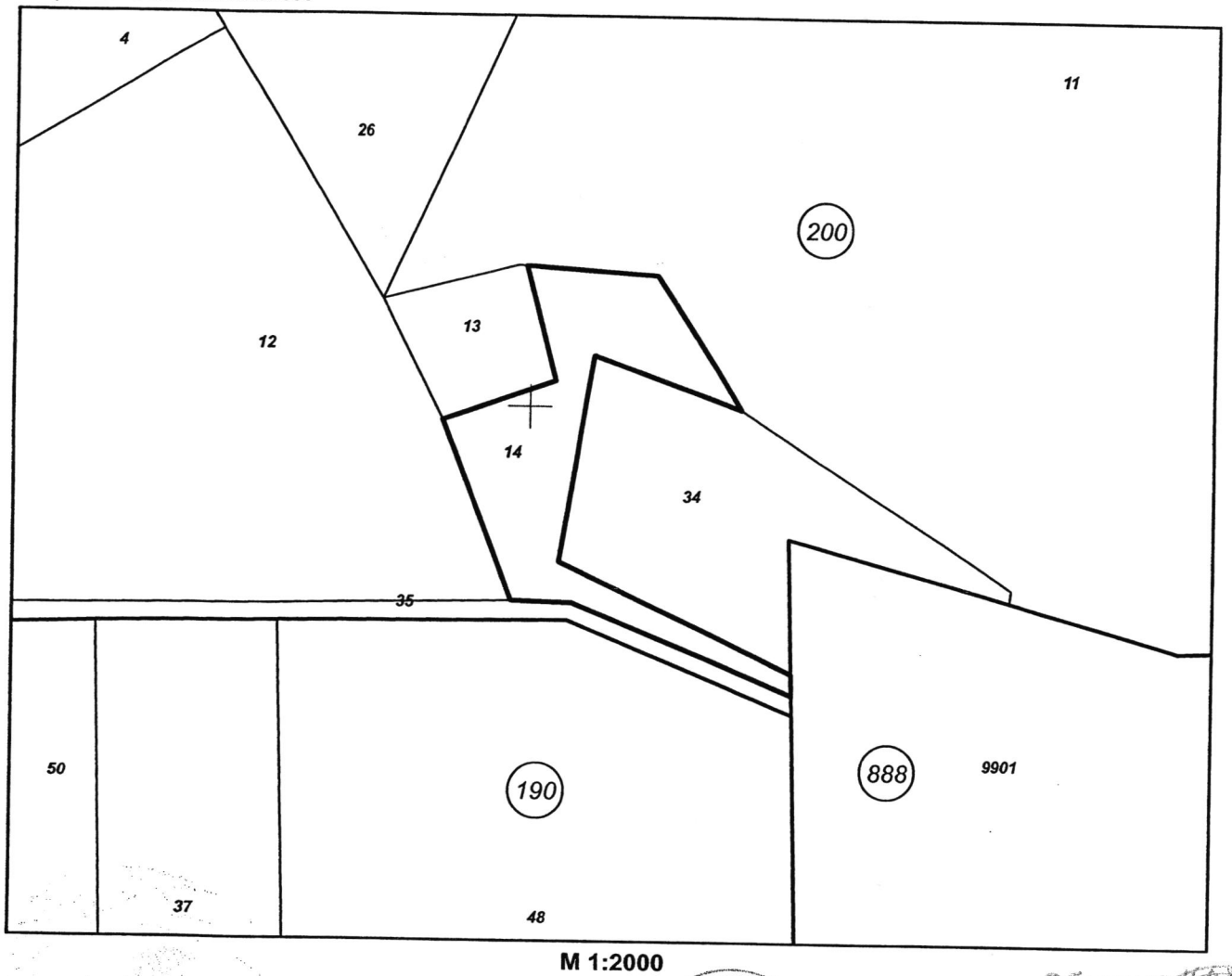

М 1:2000

Скица **№ 15-855974-18.09.2020 г.** издадена въз основа на заявление с входящ **№ 01-426159-18.09.2020 г.**

Татяна Михайлова Цонкова

РЕПУБЛИКА БЪЛГАРИЯ ОБЩИНА КАМЕНО

Община КАМЕНО
ВЯРНО С ОРИГИНАЛА
Подпис .....

АГЕНЦИЯ ПО ГЕОДЕЗИЯ,
КАРТОГРАФИЯ И КАДАСТЪР

София 1618, кв.Павлово, ул.Мусала №1
тел.:02/955 45 40, факс: 02/955 53 33
ACAD@CADASTRE.BG • WWW.CADASTRE.BG

Предишен идентификатор: **няма**
Номер по предходен план: **200014**
Съседи: **29249.888.9901, 29249.200.34, 29249.200.11, 29249.200.13, 29249.200.12, 29249.200.35**

Собственици по данни от КРНИ:
1. **ОБЩИНСКА СОБСТВЕНОСТ-ЧЛ.19 АЛ.1**
площ 3408 кв. м от правото на собственост
Други № РД 11-88 от 23.10.2008г., издаден от ОД "ЗЕМЕДЕЛИЕ" БУРГАС

Носители на други вещни права по данни от КРНИ:
няма данни

Сгради, които попадат върху имота
няма данни за сгради

Скица **№ 15-865974-18.09.2020 г.** издадена въз основа на заявление с входящ **№ 01-426159-18.09.2020 г.**

.....
Татяна Михайлова Цонкова

РЕПУБЛИКА БЪЛГАРИЯ
ОБЩИНА КАМЕНО

Община КАМЕНО
ВЯРНО С ОРИГИНАЛА
Подпис .....

АГЕНЦИЯ ПО ГЕОДЕЗИЯ,
КАРТОГРАФИЯ И КАДАСТЪР

София 1618, кв.Павлово, ул.Мусала №1
тел.:02/955 45 40, факс: 02/955 53 33
ACAD@CADASTRE.BG • WWW.CADASTRE.BG

СЛУЖБА ПО ГЕОДЕЗИЯ, КАРТОГРАФИЯ И КАДАСТЪР - ГР. БУРГАС
8000, ПОЩЕНСКА КУТИЯ -526, Бул. "СТ.СТАМБОЛОВ" №120,ет.4, 056/813518; 549701,
burgas@cadastre.bg, БУЛСТАТ:130362903

СКИЦА НА ПОЗЕМЛЕН ИМОТ
№ 15-856939-18.09.2020 г.

Поземлен имот с идентификатор **43623.32.2**

С. **Ливада**, общ. **Камено**, обл. **Бургас**
По кадастралната карта и кадастралните регистри, одобрени със **Заповед РД-18-830/03.12.2019 г. на ИЗПЪЛНИТЕЛЕН ДИРЕКТОР НА АГКК**
Последно изменение на кадастралната карта и кадастралните регистри, засягащо поземления имот: **няма данни за изменение**
Адрес на поземления имот: **местност ГРОБИЩАТА**
Площ: **7531 кв. м**
Трайно предназначение на територията: **Земеделска**
Начин на трайно ползване: **Пасище**
Категория на земята: **4**

Координатна система КК2005

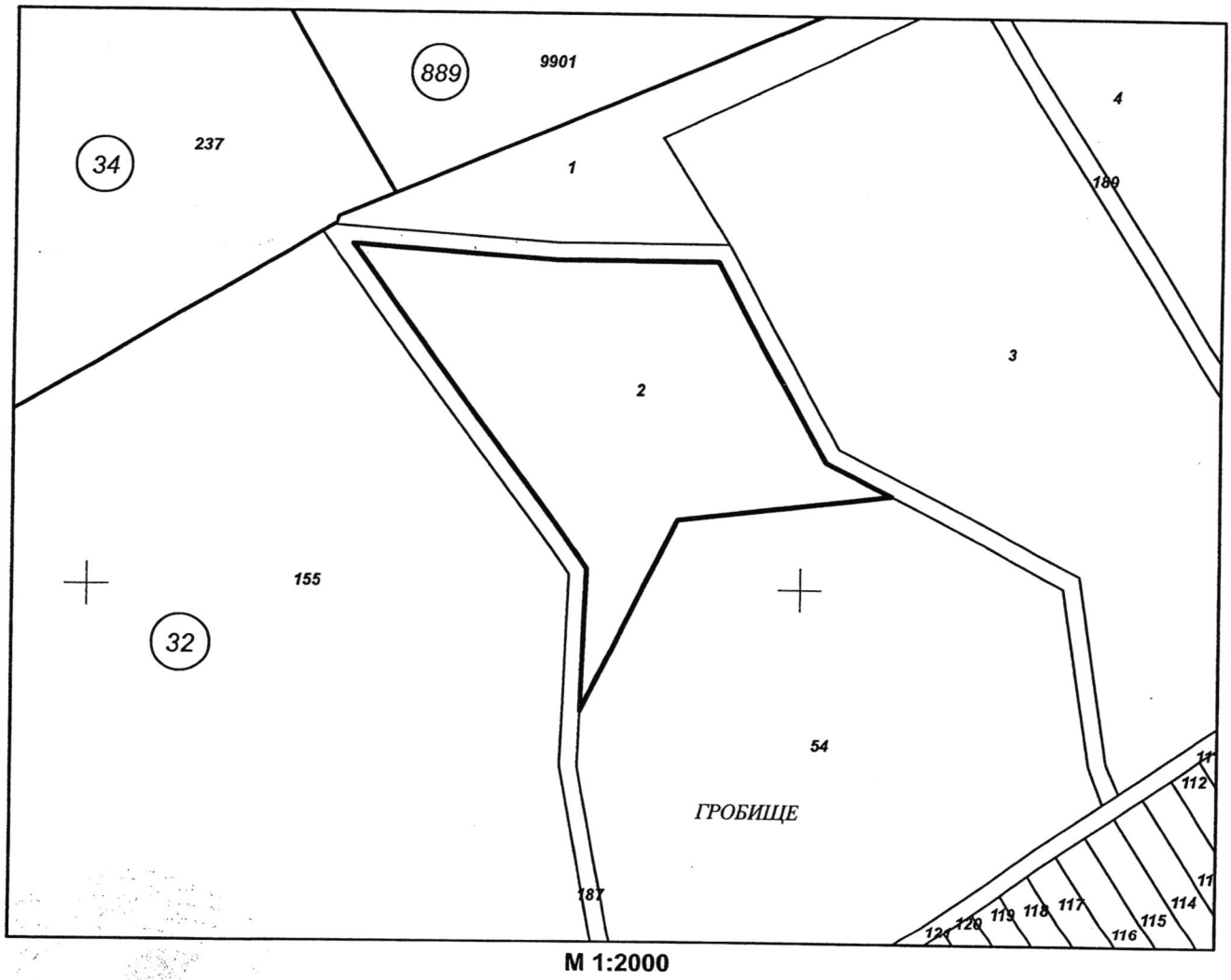

М 1:2000

Скица **№ 15-856939-18.09.2020 г.** издадена въз основа на заявление с входящ **№ 01-426885-18.09.2020 г.**

.....
Татяна Михайлова Цонкова

Община КАМЕНО
ВЯРНО С ОРИГИНАЛА
Подпис .....

София 1618, кв.Павлово, ул.Мусала №1
тел.:02/955 45 40, факс: 02/955 53 33
ACAD@CADASTRE.BG • WWW.CADASTRE.BG

Предишен идентификатор: **няма**
Номер по предходен план: **032002**
Съседи: **43623.32.187, 43623.32.54**

Собственици по данни от КРНИ:
1. **ОБЩИНСКА СОБСТВЕНОСТ-ЧЛ.19 АЛ.1**
площ 7532 кв. м от правото на собственост
Други № РД 11-88 от 23.10.2008г., издаден от ОД "ЗЕМЕДЕЛИЕ" БУРГАС

Носители на други вещни права по данни от КРНИ:
няма данни

Сгради, които попадат върху имота
няма данни за сгради

Скица **№ 15-856939-18.09.2020 г.** издадена въз основа на заявление с входящ **№ 01-426885-18.09.2020 г.**
.....
Татяна Михайлова Цонкова

Община КАМЕНО
ВЯРНО С ОРИГИНАЛА
Подпис .....

АГЕНЦИЯ ПО ГЕОДЕЗИЯ,
КАРТОГРАФИЯ И КАДАСТЪР

София 1618, кв.Павлово, ул.Мусала №1
тел.:02/955 45 40, факс: 02/955 53 33
ACAD@CADASTRE.BG • WWW.CADASTRE.BG

СЛУЖБА ПО ГЕОДЕЗИЯ, КАРТОГРАФИЯ И КАДАСТЪР - ГР. БУРГАС

8000, ПОЩЕНСКА КУТИЯ -526, Бул. "СТ.СТАМБОЛОВ" №120,ет.4, 056/813518; 549701,
burgas@cadastre.bg, БУЛСТАТ:130362903

СКИЦА НА ПОЗЕМЛЕН ИМОТ
№ 15-344632-26.04.2020 г.

Поземлен имот с идентификатор **52279.26.16**

С. **Константиново**, общ. **Камено**, обл. **Бургас**
По кадастралната карта и кадастралните регистри, одобрени със **Заповед РД-18-38/27.07.2015 г. на ИЗПЪЛНИТЕЛЕН ДИРЕКТОР НА АГКК**
Последно изменение на кадастралната карта и кадастралните регистри, засягащо поземления имот: **няма данни за изменение**
Адрес на поземления имот: **местност ----------**
Площ: **20204 кв. м**
Трайно предназначение на територията: **Земеделска**
Начин на трайно ползване: **Пасище**
Категория на земята: **4**

Координатна система КК2005

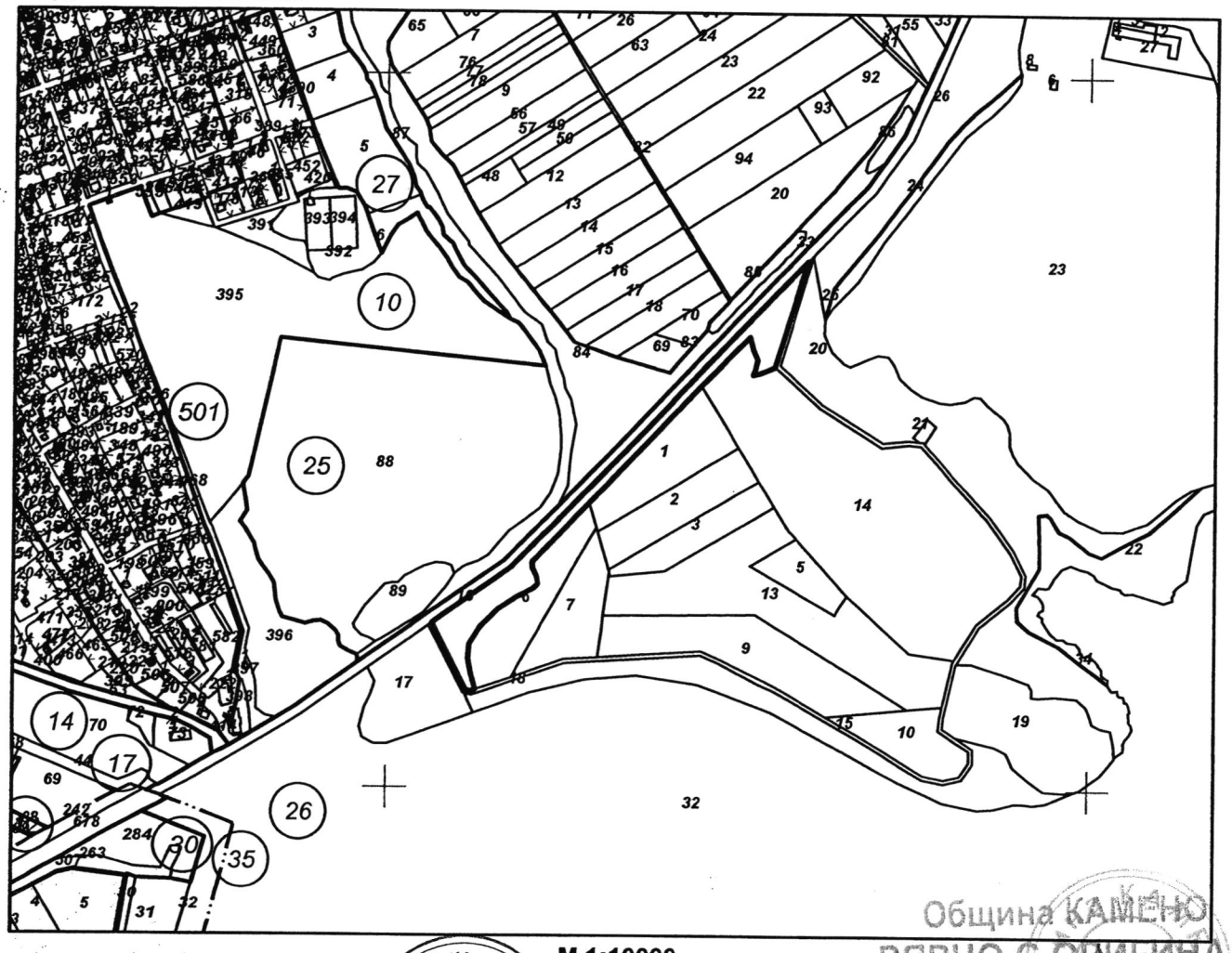

М 1:10000

Община КАМЕНО
ВЯРНО С ОРИГИНАЛА
Подпис .....

Скица **№ 15-344632-26.04.2020 г.** издадена въз основа на заявление с входящ **№ 01-165418-22.04.2020 г.**

.....
Татяна Михайлова Цонкова

Подписан с квалифициран електронен печат "AGENTSIA PO GEODEZIA, KARTOGRAFIA I KADASTAR", E
DN: OID.2.5.4.97=NTRBG-130362903, O="AGENTSIA PO GEODEZIA, KARTOGRAFIA I KADASTAR", L=Sofia, C=BG, CN="AGENTSIA PO GEODEZIA, KARTOGRAFIA I KADASTAR", DC=qualified-legal-ca

София 1618, кв.Павлово, ул.Мусала №1
тел.:02/955 45 40, факс: 02/955 53 33
ACAD@CADASTRE.BG - WWW.CADASTRE.BG

Предишен идентификатор: **няма**
Номер по предходен план: **000082**
Съседи: **52279.26.6, 52279.26.15, 52279.26.14, 52279.26.1, 52279.26.33**

Собственици по данни от КРНИ:
1. **000056757, ОБЩИНА КАМЕНО**
площ 20205.999 кв. м от правото на собственост
Акт за публична общинска собственост № 604 от 01.09.2011г., издаден от ОБЩИНА КАМЕНО

Носители на други вещни права по данни от КРНИ:
няма данни

Сгради, които попадат върху имота
няма данни за сгради

Община КАМЕНО
ВЯРНО С ОРИГИНАЛА
Подпис .....

Скица **№ 15-344632-26.04.2020 г.** издадена въз основа на заявление с входящ **№ 01-165418-22.04.2020 г.**
.....
Татяна Михайлова Цонкова

РЕПУБЛИКА БЪЛГАРИЯ
ОБЩИНА КАМЕНО

АГЕНЦИЯ ПО ГЕОДЕЗИЯ,
КАРТОГРАФИЯ И КАДАСТЪР

София 1618, кв.Павлово, ул.Мусала №1
тел.:02/955 45 40, факс: 02/955 53 33
ACAD@CADASTRE.BG - WWW.CADASTRE.BG

СЛУЖБА ПО ГЕОДЕЗИЯ, КАРТОГРАФИЯ И КАДАСТЪР - ГР. БУРГАС

8000, ПОЩЕНСКА КУТИЯ -526, Бул. "СТ.СТАМБОЛОВ" №120,ет.4, 056/813518; 549701,
burgas@cadastre.bg, БУЛСТАТ:130362903

СКИЦА НА ПОЗЕМЛЕН ИМОТ
№ 15-462322-04.06.2020 г.

Поземлен имот с идентификатор **12245.30.10**

С. **Вратица**, общ. **Камено**, обл. **Бургас**
По кадастралната карта и кадастралните регистри, одобрени със **Заповед РД-18-808/13.11.2019 г. на ИЗПЪЛНИТЕЛЕН ДИРЕКТОР НА АГКК**
Последно изменение на кадастралната карта и кадастралните регистри, засягащо поземления имот: **няма данни за изменение**
Адрес на поземления имот: **местност ВЪРБОВ ДОЛ**
Площ: **2713 кв. м**
Трайно предназначение на територията: **Земеделска**
Начин на трайно ползване: **Пасище**
Категория на земята: **4**

Координатна система КК2005

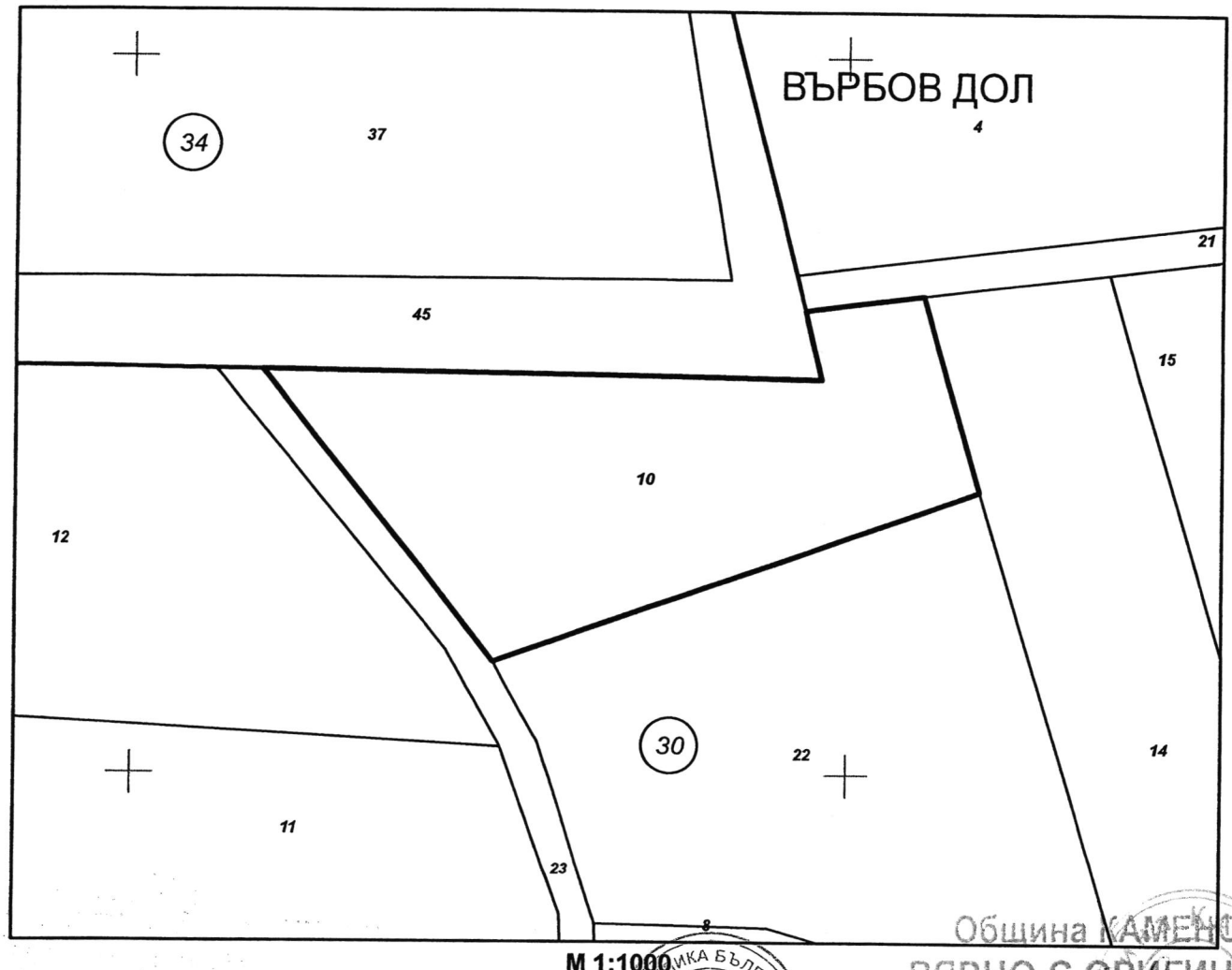

М 1:1000

Община КАМЕНО
ВЯРНО С ОРИГИНАЛА
Подпис .....

Скица **№ 15-462322-04.06.2020 г.** издадена въз основа на заявление с входящ **№ 01-226715-04.06.2020 г.**

.....
Татяна Михайлова Цонкова

Подписан с квалифициран електронен печат "AGENTSIA PO GEODEZIA, KARTOGRAFIA I KADASTAR", E
DN: OID.2.5.4.97=NTRBG-130362903, O="AGENTSIA PO GEODEZIA, KARTOGRAFIA I KADASTAR", L=Sofia, C=BG, CN="AGENTSIA PO GEODEZIA, KARTOGRAFIA I KADASTAR", DC=qualified-legal-ca

АГЕНЦИЯ ПО ГЕОДЕЗИЯ,
КАРТОГРАФИЯ И КАДАСТЪР

София 1618, кв.Павлово, ул.Мусала №1
тел.:02/955 45 40, факс: 02/955 53 33
ACAD@CADASTRE.BG • WWW.CADASTRE.BG

Предишен идентификатор: **няма**
Номер по предходен план: **030010**
Съседи: **12245.30.23, 12245.30.22, 12245.30.14, 12245.30.21, 12245.34.45**

Собственици по данни от КРНИ:
1. **ОБЩИНСКА ЗЕМЯ - С.ВРАТИЦА**
площ 2713 кв. м от правото на собственост
Решение на ПК по чл.17, ал.1 от ЗСПЗЗ (чл.27 от ППЗСПЗЗ) за възстановяване на правото на собственост с план за земеразделяне № 1004 от 24.03.1993г., издаден от ОСЗГ КАМЕНО

Носители на други вещни права по данни от КРНИ:
няма данни

Сгради, които попадат върху имота
няма данни за сгради

Община КАМЕНО
ВЯРНО С ОРИГИНАЛА
Подпис .....

Скица **№ 15-462322-04.06.2020 г.** издадена въз основа на заявление с входящ **№ 01-226715-04.06.2020 г.**

.....
Татяна Михайлова Цонкова

РЕПУБЛИКА БЪЛГАРИЯ
ОБЩИНА КАМЕНО

АГЕНЦИЯ ПО ГЕОДЕЗИЯ,
КАРТОГРАФИЯ И КАДАСТЪР

София 1618, кв.Павлово, ул.Мусала №1
тел.:02/955 45 40, факс: 02/955 53 33
ACAD@CADASTRE.BG - WWW.CADASTRE.BG

СЛУЖБА ПО ГЕОДЕЗИЯ, КАРТОГРАФИЯ И КАДАСТЪР - ГР. БУРГАС
8000, ПОЩЕНСКА КУТИЯ -526, Бул. "СТ.СТАМБОЛОВ" №120,ет.4, 056/813518; 549701,
burgas@cadastre.bg, БУЛСТАТ:130362903

СКИЦА НА ПОЗЕМЛЕН ИМОТ
№ 15-459907-04.06.2020 г.

Поземлен имот с идентификатор **12245.30.8**

С. **Вратица**, общ. **Камено**, обл. **Бургас**
По кадастралната карта и кадастралните регистри, одобрени със **Заповед РД-18-808/13.11.2019 г. на ИЗПЪЛНИТЕЛЕН ДИРЕКТОР НА АГКК**
Последно изменение на кадастралната карта и кадастралните регистри, засягащо поземления имот: **няма данни за изменение**
Адрес на поземления имот: **местност ВЪРБОВ ДОЛ**
Площ: **3661 кв. м**
Трайно предназначение на територията: **Земеделска**
Начин на трайно ползване: **Пасище**
Категория на земята: **4**

Координатна система КК2005

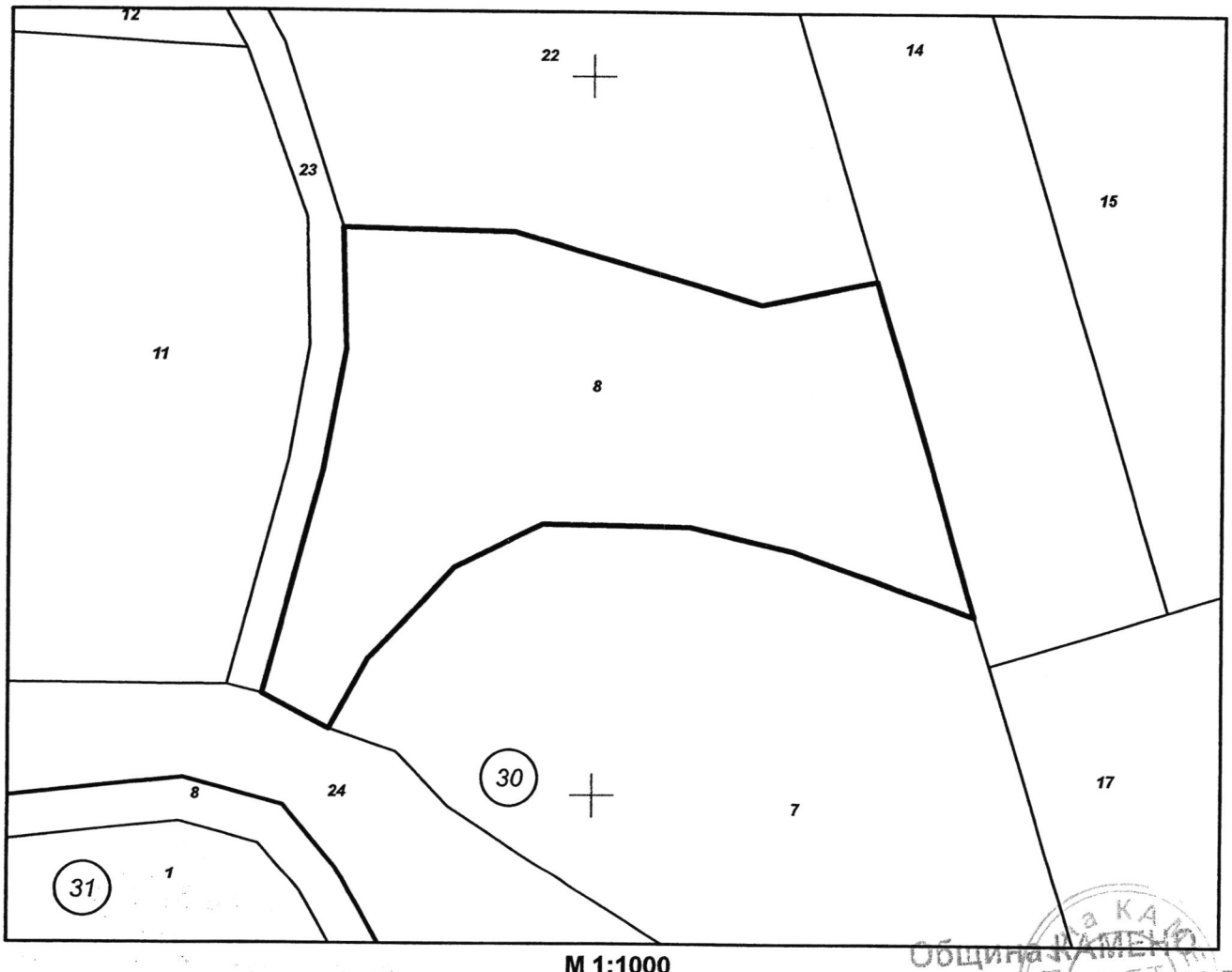

М 1:1000

Скица **№ 15-459907-04.06.2020 г.** издадена въз основа на заявление с входящ **№ 01-224568-03.06.2020 г.**

.....
Татяна Михайлова Цонкова

Община КАМЕНО
ВЯРНО С ОРИГИНАЛА
Подпис .....

Подписан с квалифициран електронен печат "AGENTSIA PO GEODEZIA, KARTOGRAFIA I KADASTAR", E
DN: OID.2.5.4.97=NTRBG-130362903, O="AGENTSIA PO GEODEZIA, KARTOGRAFIA I KADASTAR", L=Sofia, C=BG, CN="AGENTSIA PO GEODEZIA, KARTOGRAFIA I KADASTAR", DC=qualified-legal-ca

София 1618, кв.Павлово, ул.Мусала №1
тел.:02/955 45 40, факс: 02/955 53 33
ACAD@CADASTRE.BG - WWW.CADASTRE.BG

Предишен идентификатор: **няма**
Номер по предходен план: **030008**
Съседи: **12245.30.24, 12245.30.7, 12245.30.14, 12245.30.22, 12245.30.23**

Собственици по данни от КРНИ:
1. **ОБЩИНСКА ЗЕМЯ - С.ВРАТИЦА**
площ 3662 кв. м от правото на собственост
Решение на ПК по чл.17, ал.1 от ЗСПЗЗ (чл.27 от ППЗСПЗЗ) за възстановяване на правото на собственост с план за земеразделяне № 1004 от 24.03.1993г., издаден от ОСЗГ КАМЕНО

Носители на други вещни права по данни от КРНИ:
няма данни

Сгради, които попадат върху имота
няма данни за сгради

Община КАМЕНО
ВЯРНО С ОРИГИНАЛА
Подпис .....

Скица **№ 15-459907-04.06.2020 г.** издадена въз основа на заявление с входящ **№ 01-224568-03.06.2020 г.**
.....
Татяна Михайлова Цонкова

РЕПУБЛИКА БЪЛГАРИЯ
ОБЩИНА КАМЕНО

АГЕНЦИЯ ПО ГЕОДЕЗИЯ,
КАРТОГРАФИЯ И КАДАСТЪР

София 1618, кв.Павлово, ул.Мусала №1
тел.:02/955 45 40, факс: 02/955 53 33
ACAD@CADASTRE.BG - WWW.CADASTRE.BG

СЛУЖБА ПО ГЕОДЕЗИЯ, КАРТОГРАФИЯ И КАДАСТЪР - ГР. БУРГАС

8000, ПОЩЕНСКА КУТИЯ -526, Бул. "СТ.СТАМБОЛОВ" №120,ет.4, 056/813518; 549701,
burgas@cadastre.bg, БУЛСТАТ:130362903

СКИЦА НА ПОЗЕМЛЕН ИМОТ
№ 15-459106-03.06.2020 г.

Поземлен имот с идентификатор **12245.30.7**

С. **Вратица**, общ. **Камено**, обл. **Бургас**
По кадастралната карта и кадастралните регистри, одобрени със **Заповед РД-18-808/13.11.2019 г. на ИЗПЪЛНИТЕЛЕН ДИРЕКТОР НА АГКК**
Последно изменение на кадастралната карта и кадастралните регистри, засягащо поземления имот: **няма данни за изменение**
Адрес на поземления имот: **местност ВЪРБОВ ДОЛ**
Площ: **6037 кв. м**
Трайно предназначение на територията: **Земеделска**
Начин на трайно ползване: **Пасище**
Категория на земята: **4**

Координатна система КК2005

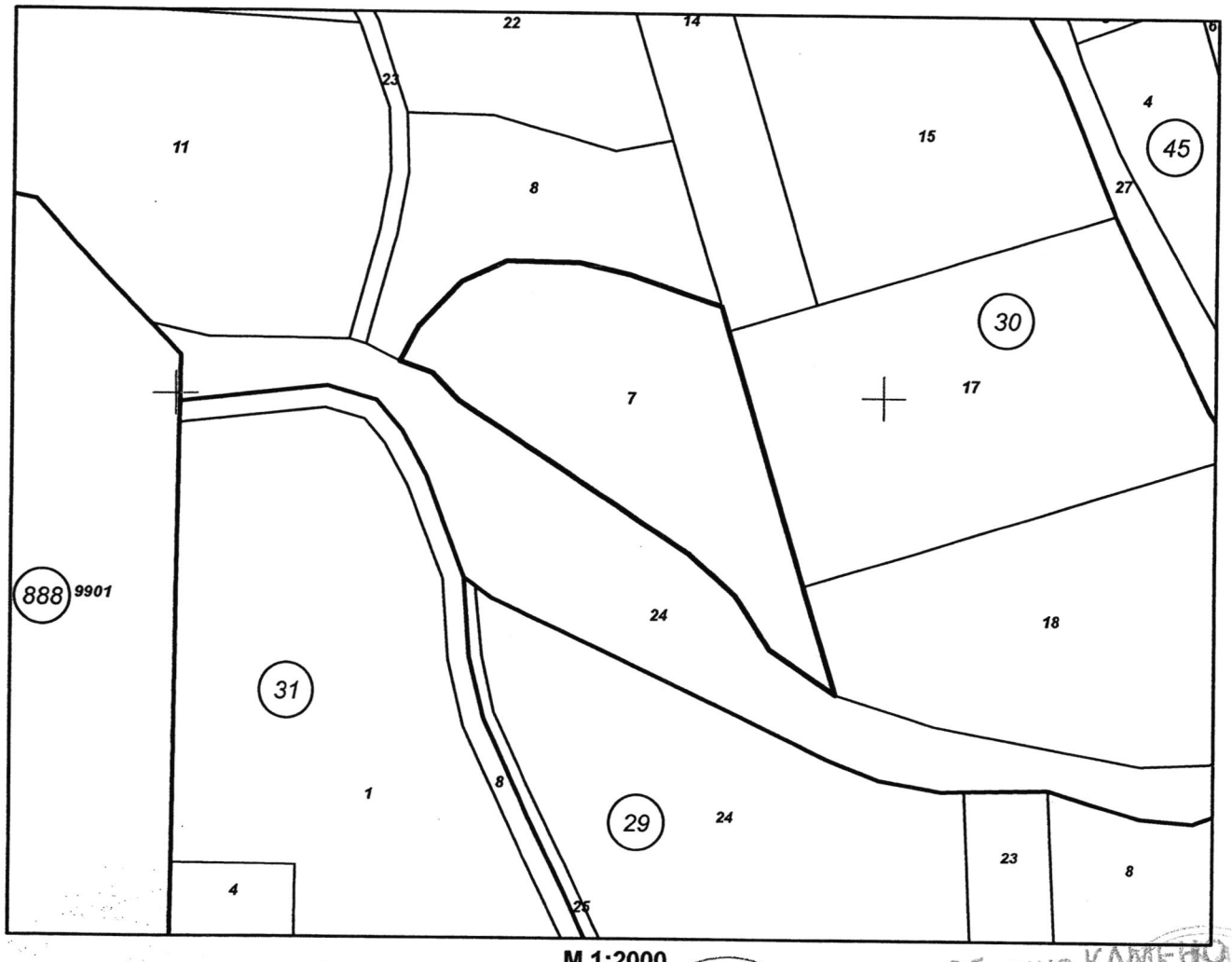

М 1:2000

Скица **№ 15-459106-03.06.2020 г.** издадена въз основа на заявление с входящ **№ 015224568-03.06.2020 г.**

.....
Татяна Михайлова Цонкова

РЕПУБЛИКА БЪЛГАРИЯ
ОБЩИНА КАМЕНО

Община КАМЕНО
ВЯРНО С ОРИГИНАЛА
КМЕТ

Подписан с квалифициран електронен печат "AGENTSIA PO GEODEZIA, KARTOGRAFIA I KADASTAR", E
DN: OID.2.5.4.97=NTRBG-130362903, O="AGENTSIA PO GEODEZIA, KARTOGRAFIA I KADASTAR", L=Sofia, C=BG, CN="AGENTSIA PO GEODEZIA, KARTOGRAFIA I KADASTAR", DC=qualified-legal-ca

София 1618, кв.Павлово, ул.Мусала №1
тел.:02/955 45 40, факс: 02/955 53 33
ACAD@CADASTRE.BG - WWW.CADASTRE.BG

Предишен идентификатор: **няма**
Номер по предходен план: **030007**
Съседи: **12245.30.24, 12245.30.18, 12245.30.17, 12245.30.14, 12245.30.8**

Собственици по данни от КРНИ:
1. **ОБЩИНСКА ЗЕМЯ - С.ВРАТИЦА**
площ 6037 кв. м от правото на собственост
Решение на ПК по чл.17, ал.1 от ЗСПЗЗ (чл.27 от ППЗСПЗЗ) за възстановяване на правото на собственост с план за земеразделяне № 1004 от 24.03.1993г., издаден от ОСЗГ КАМЕНО

Носители на други вещни права по данни от КРНИ:
няма данни

Сгради, които попадат върху имота
няма данни за сгради

Община КАМЕНО
ВЯРНО С ОРИГИНАЛА
Подпис .....

Скица **№ 15-459106-03.06.2020 г.** издадена въз основа на заявление с вх.изх. **№ 01-224568-03.06.2020 г.**
.....
Татяна Михайлова Цонкова

РЕПУБЛИКА БЪЛГАРИЯ
ОБЩИНА КАМЕНО

ЗАДАНИЕ

съставено на основание чл.125, ал.1 от ЗУТ

за изготвяне на проекти за Подробни устройствени планове – План за регулация и застрояване /ПУП-ПРЗ/ на поземлени имоти на територията на община Камено за установяване на градоустройствен статут на съществуващите гробищни паркове и създаване на условия за тяхното разширяване, чрез промяна на предназначението на съседни поземлени имоти

Възложител на проекта: Община Камено

1. **ЦЕЛ НА ПРОЕКТА:**

След извършено геодезично заснемане и служебно проучване на съществуващите в населените места на територията на община Камено гробищни паркове е установено, че във всички населени места капацитета на гробищните паркове е изчерпан. С изключение на с.Черни връх и с.Винарско, в останалите населени места границите на съществуващите гробищни паркове са излезли извън очертанията на отредените за целта общински имоти.

На база извършеното от общинската администрация проучване са определени възможните имоти за разширяване на гробищните паркове, като същите представляват земеделски земи с начин на трайно ползване нива или пасище. В по-голямата си част имотите са общински или са стопанисвани от общината. В гр.Камено гробищният парк е засегнал и частни и Съществуващите гробищни паркове и определените за тяхното разширяване имоти и части от имоти са както следва:

1.гр.Камено
Съществуващо положение:
ПИ с идентификатор 35883.28.313 – Общинска публична собственост, урбанизирана територия, НТП – гробищен парк
За разширение:
ПИ с идентификатор 35883.28.312 – Общинска публична собственост, земеделска територия, НТП – гробищен парк
ПИ с идентификатор 35883.28.289 – Общинска публична собственост, земеделска територия, НТП – гробищен парк
ПИ с идентификатор 35883.28.291 – Общинска публична собственост, земеделска територия, НТП – гробищен парк
ПИ с идентификатор 35883.28.136 – Общинска публична собственост, земеделска територия, НТП – селскостопански път
ПИ с идентификатор 35883.28.117 – Общинска частна собственост, земеделска територия, НТП – нива
част от ПИ с идентификатор 35883.28.153 – Частна собственост, земеделска територия, НТП – нива
част от ПИ с идентификатор 35883.28.290 – Частна собственост, земеделска територия, НТП – нива
част от ПИ с идентификатор 35883.28.292 – Частна собственост, земеделска територия, НТП – нива
част от ПИ с идентификатор 35883.28.302 – Частна собственост, земеделска територия, НТП – нива

2.с.Кръстина
Съществуващо положение:
ПИ с идентификатор 40381.12.1 – Общинска публична собственост, урбанизирана, НТП – Гробищен парк; площ – 5458 кв.м. (000044 по КВС).
За разширение:
ПИ с идентификатор 40381.12.98 – Общинска публична собственост, земеделска, НТП – Гробищен парк; площ – 12995 кв.м. (1012098 по КВС).

Община КАМЕНО
ВЯРНО С ОРИГИНАЛА
Сверил:
Дата 2020 г. Подпис

3.с.Винарско
Съществуващо положение:
ПИ с идентификатор 11096.28.16 – Общинска публична собственост, урбанизирана, НТП – Гробищен парк; площ – 13638 кв.м. (000006 по КВС).
За разширение:
ПИ с идентификатор 11096.28.17 – Общинска частна собственост, земеделска, НТП - Изоставена орна земя, площ – 1986 кв.м. (000081 по КВС).
ПИ с идентификатор 11096.6.28 – Общинска частна собственост, земеделска, НТП – Нива; площ – 16699 кв.м. (006028 по КВС).

4.с.Вратица
Съществуващо положение:
ПИ с идентификатор 12245.30.22 – Общинска собственост, земеделска, НТП – Гробищен парк; площ – 3946 кв.м. (000096 по КВС).
За разширение:
ПИ с идентификатор 12245.30.10 – Стопанисвано от общината, земеделска, НТП – Пасище; площ – 2713кв.м. (030010 по КВС);
ПИ с идентификатор 12245.30.8 – Стопанисвано от общината, земеделска, НТП – Пасище; площ – 3661 кв.м. (030008 по КВС);
ПИ с идентификатор 12245.30.7 – Стопанисвано от общината, земеделска, НТП – Пасище; площ – 6037 кв.м. (030007 по КВС).

5.с.Трояново
Съществуващо положение:
ПИ с идентификатор 73211.60.30 – Общинска публична собственост, земеделска, НТП – Гробищен парк; площ – 9545кв.м. (000239 по КВС).
За разширение:
ПИ с идентификатор 73211.60.26 – Общинска частна собственост, земеделска, НТП – Нива; площ – 13009кв.м. (060026 по КВС).
ПИ с идентификатор 73211.60.8 – Общинска частна собственост, земеделска, НТП – Нива; площ – 5184кв.м. (060008 по КВС).

6.с.Желязово
Съществуващо положение:
ПИ с идентификатор 29249.200.34 – Общинска публична собственост, земеделска, НТП – Гробищен парк; площ – 4947кв.м. (000902 по КВС).
За разширение:
ПИ с идентификатор 29249.200.14 – Общинска частна собственост, земеделска, НТП – Пасище – 3407 кв.м. (200014 по КВС).
Част от ПИ с идентификатор 29249.200.11, – Общинска частна собственост, земеделска, НТП – Нива – 89056 кв.м. (200011 по КВС).

7.с.Русокастро
Съществуващо положение:
ПИ с идентификатор 63478.77.16 – Общинска публична собственост, земеделска, НТП – Гробищен парк; площ – 18229кв.м. (000268 по КВС).
За разширение:
ПИ с идентификатор 63478.77.12 – Общинска частна собственост, земеделска, НТП – Пасище; площ – 18997кв.м. (077012 по КВС);
ПИ с идентификатор 63478.77.11 – Общинска частна собственост, земеделска, НТП – Нива;
площ – 15096кв.м. (077011 по КВС).

Община КАМЕНО
ВЯРНО С ОРИГИНАЛА
Сверил.....
Дата 2020 Подпис.....

8.с.Ливада
Съществуващо положение:
ПИ с идентификатор 43623.32.54 – Общинска публична собственост, земеделска, НТП – Гробищен парк; площ – 16378 кв.м. (000039 по КВС)
За разширение:
ПИ с идентификатор 43623.32.2 – Общинска частна собственост, земеделска, НТП – Пасище; площ – 7531 кв.м. (032002 по КВС)

9.с.Константиново
Съществуващо положение:
ПИ с идентификатор 52279.26.17 – Общинска публична собственост, земеделска, НТП – Гробищен парк; площ – 15737 кв.м. (000144 по КВС).
За разширение:
ПИ с идентификатор 52279.26.16 – Общинска публична собственост, земеделска, НТП – Пасище; площ – 20204 кв.м. (000082 по КВС).

10.с.Черни връх
Съществуващо положение:
ПИ с идентификатор 80916.10.405 – Общинска публична собственост, урбанизирана територия, НТП – Гробищен парк; площ – 15857 кв.м. (63 по КВС).
За разширение
ПИ с идентификатор 80916.24.24 - Общинска частна собственост, земеделска, НТП – Нива; площ – 5223кв.м. (024024 по КВС)

11.с.Полски извор
Съществуващо положение:
ПИ с идентификатор 57337.12.46 – Общинска частна собственост, земеделска, НТП – Гробищен парк; площ – 8045 кв.м. (000178 по КВС).
За разширение:
ПИ с идентификатор 57337.12.47 - Общинска частна собственост, земеделска, НТП – Пасище; площ – 12132 кв.м. (000177 по КВС);

ПИ с идентификатор 57337.12.38 - Общинска частна собственост, земеделска, НТП – Нива;
площ – 9675 кв.м. (012038 по КВС).

12.с.Тръстиково
Съществуващо положение:
ПИ с идентификатор 73398.90.10 – Общинска публична собственост, урбанизирана, НТП – Гробищен парк; площ – 3064 кв.м. (000118 по КВС).
ПИ ..... В регулационните граници на населеното място
За разширение:
ПИ с идентификатор 73398.90.16 – Общинска частна собственост, земеделска, НТП – Пасище; площ – 14968 кв.м. (000178 по КВС).
моти.

Използването на поземлени имоти със земеделско предназначение за разширяване на гробищните паркове имоти е възможно след промяна на тяхното предназначение за неземеделски нужди. Като част от тази процедура е изготвянето на проекти за подробни устройствени планове – план за регулация и застрояване.

Целта на община Камено е създаване на градоустройствена основа на съществуващите гробищни паркове и даване на възможност за тяхното разширяване в съседни поземлени имоти съобразно нормативните изисквания.

Община КАМЕНО
ВЯРНО С ОРИГИНАЛА
Сверил:
Дата 2020 Подпис

2. СЪДЪРЖАНИЕ НА ПРОЕКТА, ОБХВАТ, ФАЗИ И СРОКОВЕ НА ИЗРАБОТВАНЕ

Изготвените проекти да съдържат необходимата съобразно нормативната уредба текстова и графична част. Избраният мащаб на графичната част да осигурява необходимата яснота и прегледност.

Обхватът на изготвените градоустройствени решения да бъде съобразно целта на проекта.

При необходимост да се изработят планове за улична регулация – ПУП-ПУР, които да показват необходимите улици за достъпност до гробищните паркове.

Проектните работи да се изготвят във фаза окончателен проект след допускане от Общински съвет Камено.

Срок за изработване на ПУП-ПРЗ – до 60 дни след влизане в сила на решението на Общински съвет Камено.

3. НОРМАТИВНА БАЗА

При изготвянето на проекта да се вземат под внимание следните нормативни документи:

1. Закон за устройство на територията
2. Наредба № 7 от 2003 г. за правила и нормативи за устройство на отделните видове територии и устройствени зони
3. Наредба № 8 от 2001 г. за обема и съдържанието на устройствените схеми и планове

Съставил:
арх.Кр.Кирилов

Община КАМЕНО
ВЯРНО С ОРИГИНАЛА
Сверил:.....
Дата 2020 Подпис.....



Община КАМЕНО
ВЯРНО С ОРИГИНАЛА
Сверил:.....
Дата 2020 Подпис.....



Община КАМЕНО
ВЯРНО С ОРИГИНАЛА
Сверил:.....
Дата 2020 Подпис.....



Община КАМЕНО
ВЯРНО С ОРИГИНАЛА
Сверил:.....
Дата 2010 Подпис.....



Община КАМЕНО
ВЯРНО С ОРИГИНАЛА
Сверил:.....
Дата 2020 .....Подпис.....

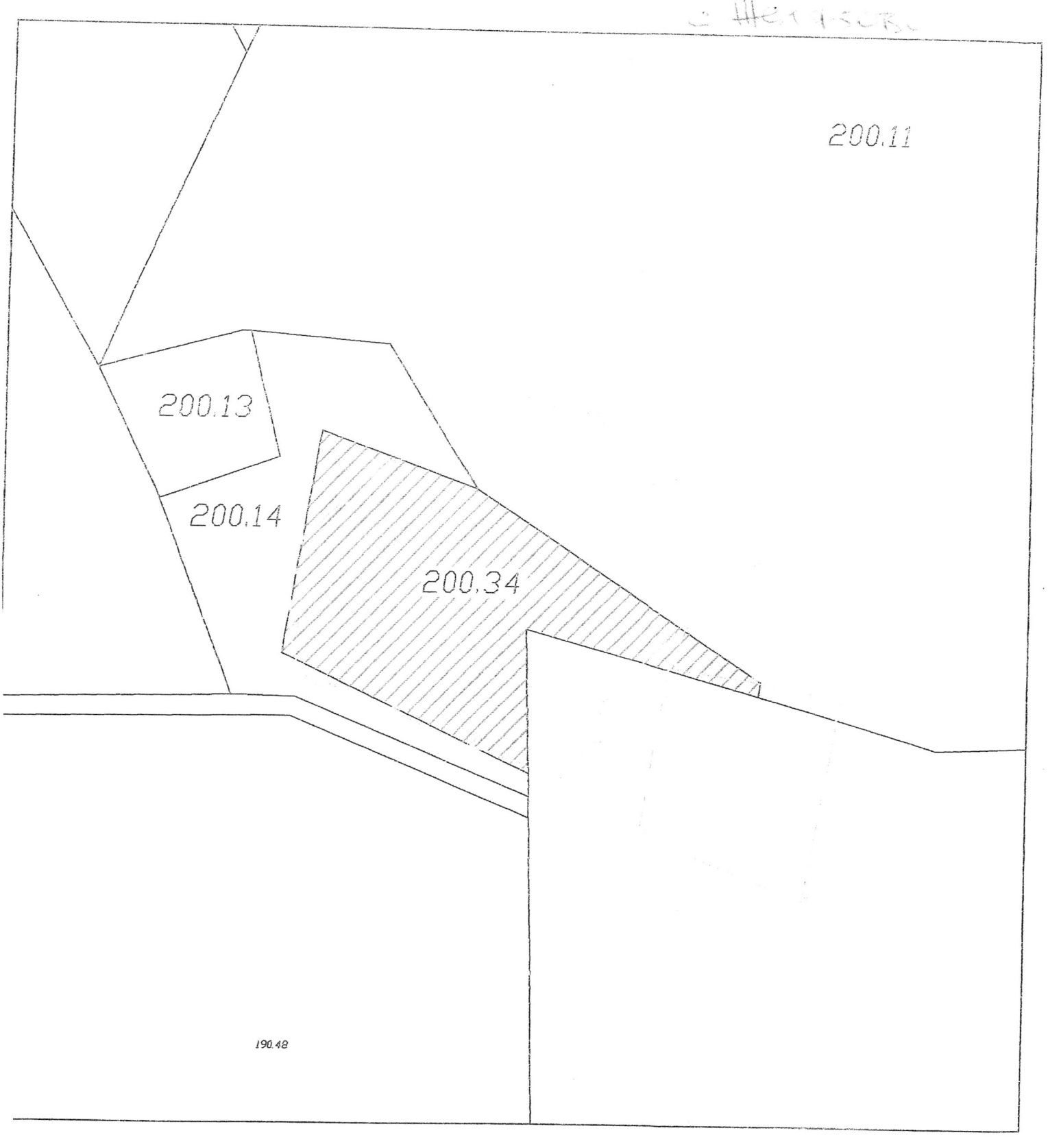

Община КАМЕНО
ВЯРНО С ОРИГИНАЛА
Сверил:.....
Дата 2020 Подпис.....

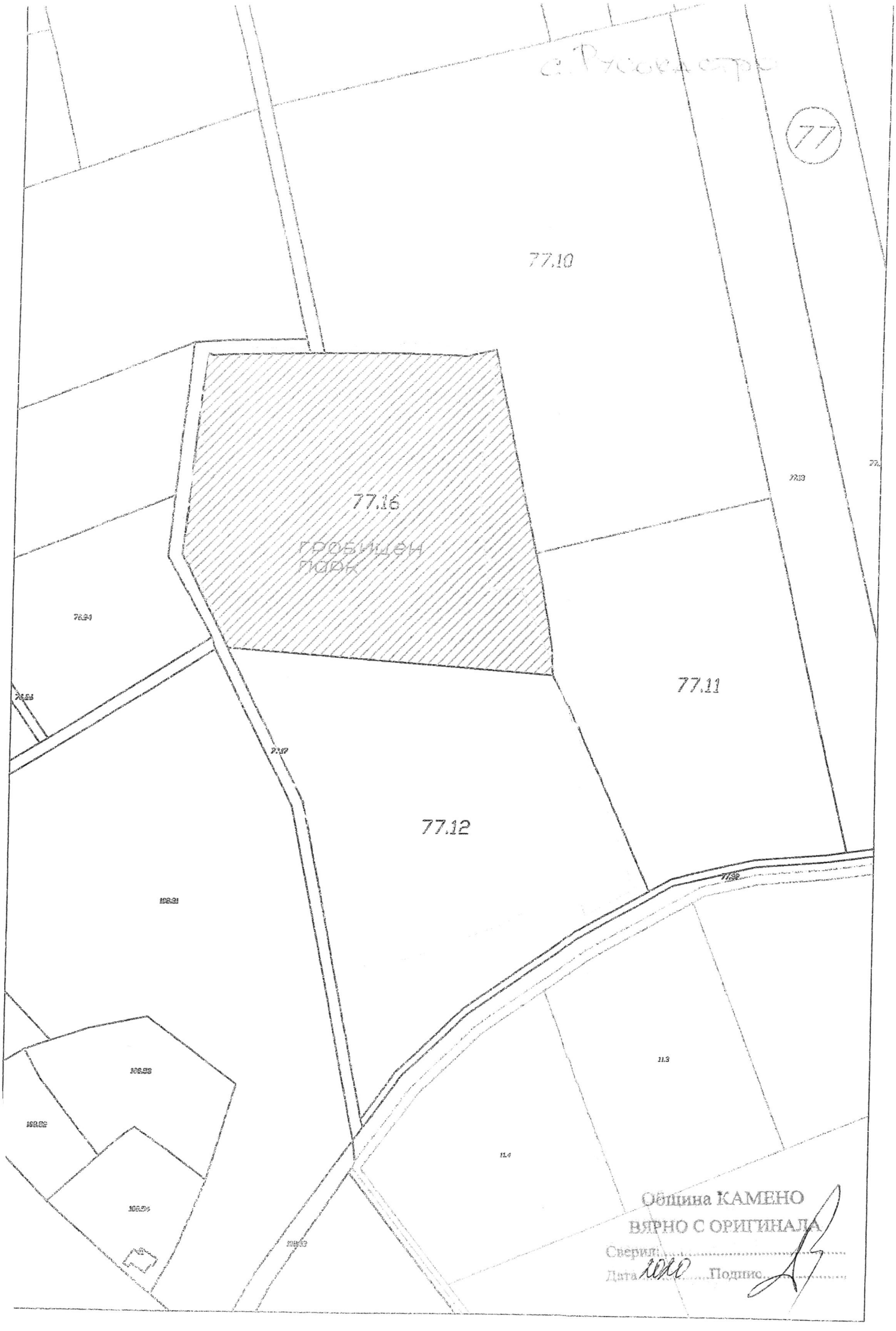

Община КАМЕНО
ВЯРНО С ОРИГИНАЛА
Сверил:
Дата 2020 Подпис

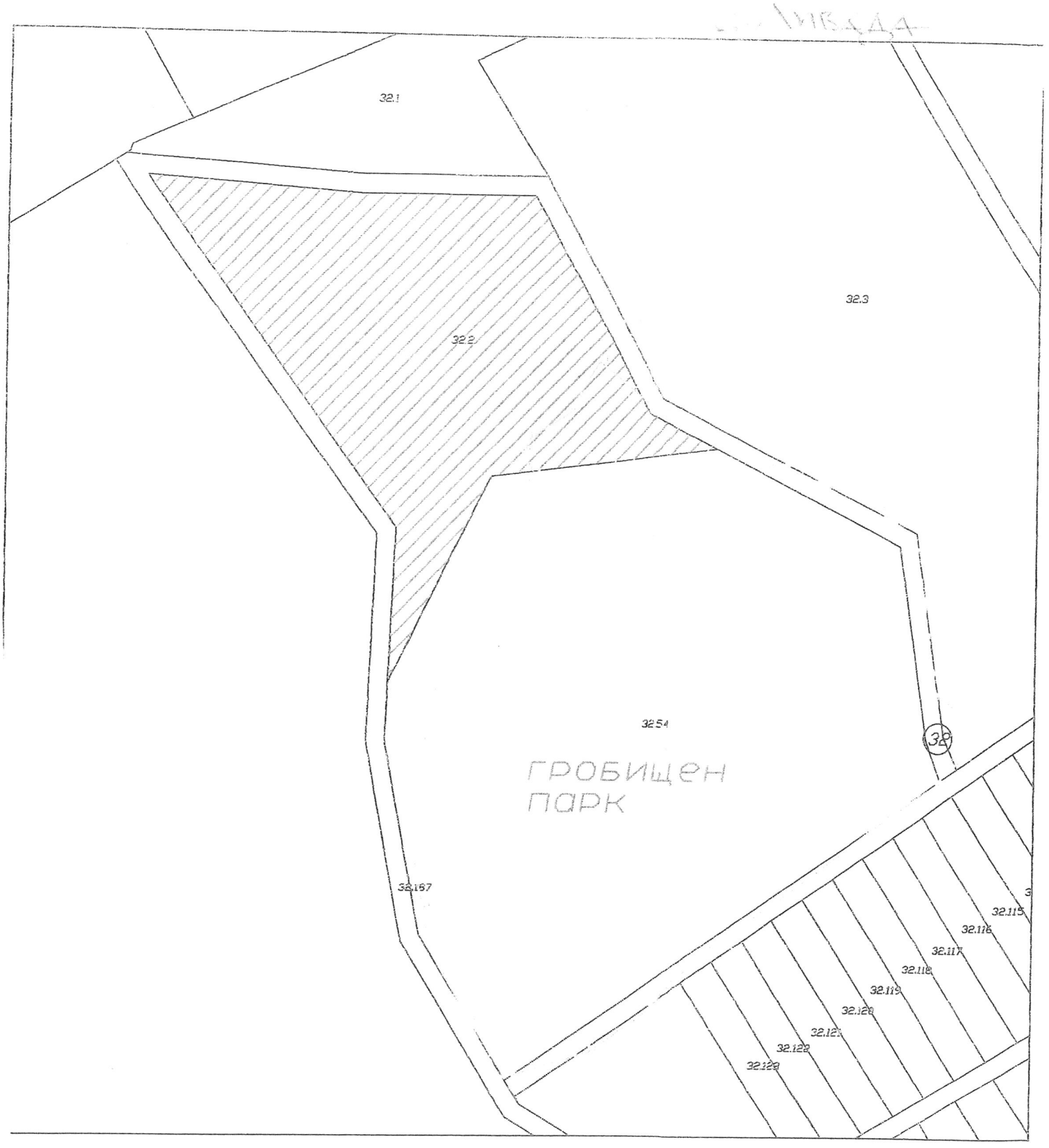

Община КАМЕНО
ВЯРНО С ОРИГИНАЛА
Сверил:.....
Дата 2020 Подпис.....

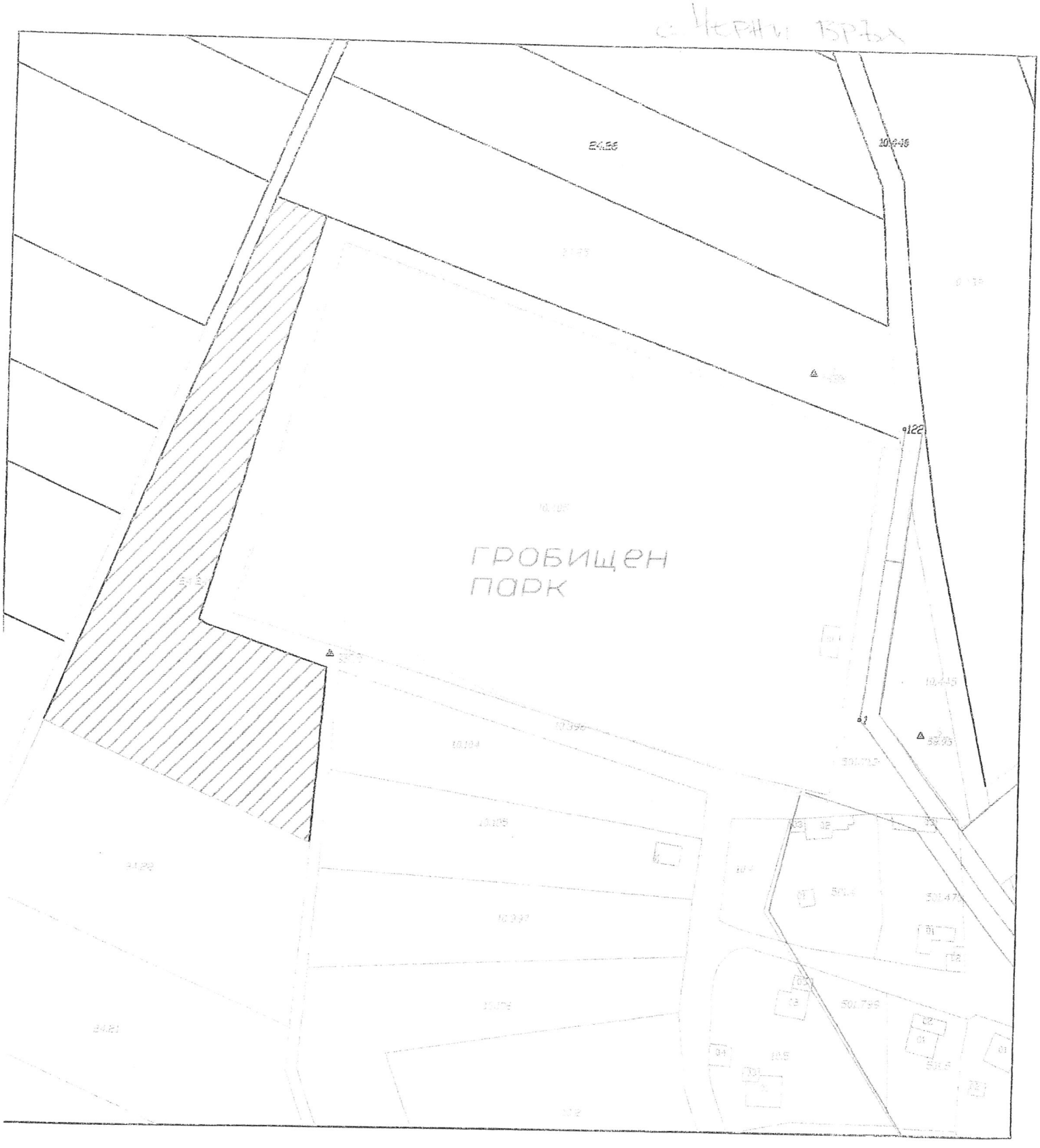

Община КАМЕНО
ВЯРНО С ОРИГИНАЛА
Сверил:.....
Дата 2020 Подпис.....


12.38
43.25
12.46
ГРОБИЩЕН
ПАРК
12.47
12.43
12.44
12.48
110.92